


জেলা- উত্তর ২৪ পরগণা খতিয়ান নং- ১০৪০ [ ১০০৭০০০ |

মৌজা- খালনা জে.এল.নং- ০৪ খানা- রাজারহাট



১) রাজস্ব- টাকা

(২) জমির পরিমাণ(১)- ০.০৪ (৩) মোট দফতর সংখ্যা- ১

	(৪) অগ্রস্বরের লখলকারের বিবরণ	(৫) ধর	(৬) মতামত
নাম-	মুহম্মদী কনস্ট্রাকশন প্রাঃ লিঃ	রাস্তা	
পিতা-	শ্রী ডায়ালেশ্বর		
ঠিকানা-	বিক্রমপুর, রাজারহাট		

(৭) অগ্রস্বরের নিম্ন চমকীত জমি

খাল নং	জমির শ্রেণী	মতামত	দফতর মোট পরিমাণ(১)	দফতর মধ্যে অগ্রস্বরের অংশ	দফতর মধ্যে অগ্রস্বরের জমির অংশের পরিমাণ
					একর ঘেঁটার
১০৪০	খালি		০.১৫	০.১৫২৫	০.০৫

আগত খং নং - ২৬৪  
রে: ক: মুদ্রা

মোট দফতর সংখ্যা- এক মাত্র

Confirmed on 26/04/2024  
০৫

Fees Received : Application Fee :Rs. 10, Authentication Fee : Rs. 10 x 1, Total fee : Rs. 20 ,Copy No.:12783

জেলা- উত্তর ২৪ পরগণা খতিয়ান নং- ১২৬৭ [ ১২০৭০০৫ ]

মৌজা- ধাপনা জে.এল.নং- ৩৫ খানা- রাজারহাট

(১) মালিকের নাম- টাকা

(২) জমির পরিমাণ(এ)- ০.০৫

(৩) মোট দাবির সংখ্যা- ১

	(গ) অগ্রস্বরের দখলকারের বিবরণ	(দ) স্বর	(ঘ) মন্তব্য
নাম-	শ্রীমশেত ট্রেডার্স প্রা লি লডে রাজ কুমার দে	রায়ত	
ঠিকানা-	৪৭৩বি,জি.টি. রোড পোঃ ও খাঃ - শিবপুর জেলা - হাওড়া		

(৭) অগ্রস্বরের নিম্ন দখলীয়া জমি

দাবি নং	জমির প্রেনী	মন্তব্য	দাবির মোট পরিমাণ(এ)	দাবির মধ্যে অগ্রস্বরের অংশ	দাবির মধ্যে অগ্রস্বরের জমির অংশের বিবরণ	
					একর	বেটার
১৬৪	ভাঙ্গা		০.১৫	০.২১৬৬	০.০৫	
মোট দাবির সংখ্যা- এক মাত্র					০.০৫	

Certified to be a true copy

Authorized U/S 76 of the Indian  
Evidence Act, 1872



कक्षा- द्वितीय 10 परीक्षा

शिक्षण सं.- 2222

[209000]

अर्जा- सार्वजनिक

क्र. सं. सं.- 08

स्थान- वाजारावाडी

(1) शुल्क- टाका  
(2) अधिक प्रतिफल (3) - 0.08

(4) जेटी पावत संख्या- 2

	(8) उद्योगकार पंथाने पावत विवरण	(9) दर	(10) मजला
नाम-	अनंदाबा कुमारेडिंग 311 मि.	ताका	
ठिकाण-	845 मि. जि. टी. जवळ, ता. वा. निरपूर, जि. सं. 432103		



(5) उद्योगकारांचे निवड पध्दतीचे अर्थ

वर्ग सं.	अधिक टाकी	मजला	पावत (मोटी प्रतिफल (3))	पावत मध्ये उद्योगकारांचे अर्थ	पावत मध्ये उद्योगकारांचे अधिक उद्योग प्रतिफल
208	शुल्क		0.10	0.2709	0.01
	जेटी पावत संख्या-	एक बांड			0.08

Certified to be a true copy

Authorised U/S 78 of the Evidence Act, 1872



Fees Received : Application Fee : Rs. 50, Authentication Fee : Rs. 50 x 2, Total fee : Rs. 100, Copy No.: 296

22/02/2020

জেলা- উত্তর ১৪ পরগণা খতিয়ান নং- ১৪০১

[ ১৪০১০১৫ ]



সীতা- স্থাপনা

জে.এল.নং- ৩২

খানা- রাজারহাট

(১) রাজস্ব- টাকা

(২) জমির পরিমাণ(এ)- ০.০১

(৩) মোট দাগের সংখ্যা- ১

	(৪) অগ্রস্বরের দখলকারের বিবরণ	(৫) স্থর	(৬) মন্তব্য
নাম-	ব্রাইট মাইন কনস্ট্রাকশন প্রাঃ লিঃ	স্বায়ত	
পক্ষে ডায়েরী নং			
ঠিকানা-	বিক্রমপুর, রাজারহাট		

(৭) অগ্রস্বরের নিজ পঞ্চমীয়া জমি

দাগ নং	জমির শ্রেণী	মন্তব্য	দাগের মোট পরিমাণ (এ)	দাগের মধ্যে অগ্রস্বরের অংশ	দাগের মধ্যে অগ্রস্বরের জমির অংশের পরিমাণ
					একর হেক্টর
১৩৬	চাষা		০.০৮	০.১৫৬২	০.০১

আগত খা নং - 265

রে: ক: মুলে

মোট দাগের সংখ্যা- এক দাগ

ফর্ম- উত্তর ১৪ সরকারি খতিয়ান নং- ১০৪৪

[ ১৪৭৭০৫৫ ]



মৌজা- ছাপনা

জে.এম.নং- ৫৪

থানা- রাজারহাট

(১) গ্রামস্ব- ঢাকা

(২) জমির পরিমাণ(১)- ০.০২

(৩) মোট দখলের সংখ্যা- ১

	(৪) অত্রস্বত্বের দখলকারের বিবরণ	(৫) স্বর	(৬) মজবা
নাম-	শ্যামলী প্রোগ্রামারটিস গ্রাম পিঃ	স্বাধীন	
ঠিকানা-	পক্ষে ডায়েরীস্বর বিক্রমপুর, রাজারহাট		

(৭) অত্রস্বত্বের নিজ-দখলীস্ব জমি

খসড়া নং	জমির শ্রেণী	মজবা	দখলের মোট পরিমাণ(১)	দখলের মধ্যে অত্রস্বত্বের অংশ	দখলের মধ্যে অত্রস্বত্বের জমির অংশের পরিমাণ
					একর সেইটর
১০৪৪	ভাসা		০.০২	০.০১২৫	০.০২

আমত খাঃ নং - ১৪১

রেঃ কঃ মুলে

মোট দখলের সংখ্যা- এক মাত্র

Certified to be a true copy

Authorised Officer of the office  
Dhaka, Bangladesh

Fees Received : Application Fee : Rs. 10, Authentication Fee Rs. 10 x 1, Total fee : Rs. 20 , Copy No.:12787

অন্য- উত্তর ২৪ পরগণা জমিদারি নং- ১৩৭৩

[ ১৩৩৭০৩৪ ]



মৌজা- দাশবা

জে.এম.নং- ৩৫

খানা- রাজারহাট

(১) রাজস্ব- টাকা

(২) জমির পরিমাণ(এ)- ০.০৭

(৩) মোট দাগের সংখ্যা- ৩

	(৪) অত্রস্বত্বের দখলকারের বিবরণ	(৫) পথ	(৬) মন্তব্য
নাম-	হানিফাড়া মাসুদা প্রাঃ সিঃ	রাস্তা	
পিতা-	শেখ ডায়েরস্টার		
ঠিকানা-	Largopore, Bhadrupur, Post Office Rajshahi		

(৭) অত্রস্বত্বের নিচ দখলীয় জমি

দাগ নং	জমির প্রকৃতি	মন্তব্য	দাগের মোট পরিমাণ(এ)	দাগের মধ্যে অত্রস্বত্বের অংশ	দাগের মধ্যে অত্রস্বত্বের জমির অংশের পরিমাণ	
					একর	সেটর
২৭৪	ডাঙ্গা		০.১০	০.০০০৪	০.০৩	
		জাগত খং নং - 755/1				
২৭৬	খালি		০.১২	০.০০০৩	০.০৪	
		জাগত খং নং - 755/1				

মোট দাগের সংখ্যা- দুই দাগ

Certified to be a true copy

Authorised U/S 76 of the Indian Evidence Act. 1872

Fees Received : Application Fee : Rs. 10, Authentication Fee : Rs. 10 x 1, Total fee : Rs. 20 , Copy No. 1428

Page ১ of ১

২২/০১/২০১৯ ১১:১০ AM

জেলা- উত্তর ২৪ পরগণা খতিয়ান নং- ১৫০৮

[ ১৪০৭০৬৫ ]



মৌজা- ধাপনা

জে.এন.নং- ৫৪

খানা- রাজহাট

(১) রাজস্ব- টিকা

(২) জমির পরিমাণ(এ)- ০.০৪

(৩) মোট দাখলের সংখ্যা- ২

	(৬) অত্রখতের দখলকারের বিবরণ	(৭) বয়	(৮) মতলা
নাম-	দেবকৃষ্ণ গাঙ্গা প্রা নিঃ	রাজহাট	
পিতা-	রাজকুমার গা		
ঠিকানা-	বিজ		

(৯) অত্রখতের নিজ দখলীম জমি

দাখল নং	জমির প্রেনী	মতলা	দাখলের মোট পরিমাণ(এ)	দাখলের মধ্যে অত্রখতের জমির পরিমাণ	দাখলের মধ্যে অত্রখতের জমির পরিমাণ
				একর	সেণ্টার
২৭৫	চাঙ্গা		০.১০	০.১০৬৭	০.০২
		আসত নং নং - ৭৭১ রে: ক: মূল			
২৭৬	শালি		০.১২	০.১০৬৭	০.০২
		আসত নং নং - ৭৭১ রে: ক: মূল			

মোট দাখলের সংখ্যা- দুই মাত্র



Certified to be a true copy  
Authenticated under the India  
Extension Act (37)

Handwritten signature and date: 18/11/18

Fees Received: Application Fee Rs. 10, Authentication Fee Rs. 10 x 1, Total fee Rs. 20 .Copy No. 9264

জেলা- উত্তর ২য় পুরানা খতিয়ান নং- ১০২০

[ ১৪০/১০০০ ]



মৌজা- দাশবা

জে.এল.নং- ০৪

খাসা- হাজারখতি

(১) এলাকা- টাকা

(২) জমির পরিমাণ (এ) - ০.১১

(৩) মোট দাগের সংখ্যা- ১

	(৪) অত্রস্থের সংলগ্নকারের বিবরণ	(৫) স্বর	(৬) মন্তব্য
নাম-	ক্রমিক বিভাগে প্রায় সিং	স্বত্ব	
পিতা-	শঙ্কু ডায়মেন্টার		
ঠিকানা-	শালসেতা কলকাতা - 700 135		

১১) অত্রস্থের নিম্ন বর্ণিত জমি

নং	জমির প্রকার	মন্তব্য	দাগের মোট পরিমাণ (এ)	দাগের মধ্যে অত্রস্থের অংশ	দাগের মধ্যে অত্রস্থের জমির অংশের পরিমাণ
					একর হেক্টর
১০৩	ভাঙ্গা	১৪ (ইউ) ধারা প্রযোজ্য	০.০২	০.০০২৭	০.১১
		আসত নং - ৪৪৪			
		রে: ক: মুলে			

মোট দাগের সংখ্যা - এক মাত্র



Fees Received Applicant Fee : Rs. 10, Authentication Fee : Rs. 10 x 1, Total fee : Rs. 20 , Copy No.:7141



জেলা- উত্তর ১৪ পরগনা জরিমানা নং- ১০১৪

[ ১৪০৭০০৫৫ ]



মৌজা- হাশনা

জে.এন.নং- ০৪

থানা- বাসারঘাট

(১) মোতায়েন- টাকা

(২) জমির পরিমাণ(এ)- ০.১১

(৩) মোট দায়ের সংখ্যা- ১

	(৬) অত্রস্বত্বের দফনকারের বিবরণ	(৭) বার	(৮) মতকা
নাম-	কেড প্রপার্টিস প্রাঃ লিঃ	মোক্ত	
পক্ষে ডায়েরিকার	শ্রী অধীনে		
ঠিকানা-	লালমোতা কলকাতা - 700 135		

(৭) অত্রস্বত্বের নিজ দখলীয়া জমি

দায় নং	জমির প্রকৃতি	মতকা	দায়ের মোট পরিমাণ(এ)	দায়ের মধ্যে অত্রস্বত্বের অংশ	দায়ের মধ্যে অত্রস্বত্বের জমির অংশের পরিমাণ
					একর হেক্টর
১৭১	ডাঙ্গা	১৪(ইউ) ধারা প্রযোজ্য	০.০২	০.০০০১	০.১১

আগত খং নং - ৪৪৪

রে: ক: মূল

মোট দায়ের সংখ্যা- এক মাত্র



Fees Received : Application Fee : Rs. 10, Authentication Fee : Rs. 10 x 1, Total fee : Rs. 20 , Copy No. 6715

জেলা- উত্তর ১৪ খণ্ডলা স্বত্বিয়াল নং- ১৪৭২

[ ১০০৭০০০ ]



মোজা- খাপনা

জে.এল.নং- ০৪

খানা- রাজারহাট

(১) মালিক- টাকাল

টাকাল

(২) জমির পরিমাণ(এ)- ০.২৪

(৩) মোট দায়ের নং- ১

	(৪) অত্রস্থলের পদনকায়ের বিবরণ	(৫) ষর	(৬) মতলা
নাম-	আশফক বিদ্যায়ক রায় সিং	মালিক	
পিতা-	শ্রী জমিরহাট		
পিতৃনাম-	নিজ		

(৭) অত্রস্থলের নিজ মতলায় জমি

দায়ের নং	জমির শ্রেণী	মতলা	দায়ের মোট পরিমাণ(এ)	দায়ের মধ্যে অত্রস্থলের অংশ	দায়ের মধ্যে অত্রস্থলের জমির অংশের পরিমাণ	একর	হেক্টর
১৭০	শালি		০.২৪	০.১০৯২	০.০৪		

জমির নং - 153

মোট দায়ের নং- এক মাত্র

Certified to be a true copy

Authorised U/S 76 of the Indian Evidence Act, 1872

Fees Received : Application Fee : Rs. 10, Authentication Fee : Rs. 10 x 1, Total fee : Rs. 20 ,Copy No.:1427

জেলা- উত্তর ২৪ পরগণা খতিয়ান নং- ১৩৩১

| ১৪০৭০০৫৫ |



সৌকা- ঘাপনা

জে.এল.নং- ৩৩

খানা- রাজারহাট

(১) রাজস্ব- টাকা

(২) জমির পরিমাণ(এ)- ০.০২

(৩) মোট দায়ের সংখ্যা- ১

	(৪) অত্রস্বত্বের মতলবকারের বিবরণ	(৫) বছ	(৬) মতলব
নাম-	ধনপুত্র এনরাজ প্রা: সি:	ব্রাহ্মণ	
পিতা-	রাজকুমার দে		
ঠিকানা-	মিজ		

(৭) অত্রস্বত্বের নিজ মতলব জমি

নাম নং	জমির প্রেনী	মতলব	দায়ের মোট পরিমাণ(এ)	দায়ের মধ্যে অত্রস্বত্বের অংশ	দায়ের মধ্যে অত্রস্বত্বের জমির অংশের পরিমাণ	একর	হেক্টর
২৭০	শালি		০.২৫	০.০৮৬০	০.০২		

আগত খং নং - 153

রে: ক: মুলে

মোট দায়ের সংখ্যা- এক মাত্র



Notified to be...  
10/07/2026 12:00 PM

Fees Received : Application Fee : Rs. 10, Authentication Fee : Rs. 10 x 1, Total fee : Rs. 20, Copy No. 9260

Page 1 of 1

02/07/2026 12:00 PM

জেলা- উত্তর ১৪ পরগণা খতিয়ান নং- ১০০৪

( ১৪০৭০০৪ )



মৌজা- দ্বাদশ

জে.এস.নং- ০৪

খানা- রাজস্বখাতি

(১) রাজস্ব- ০.০০ টাকা

(২) জমির পরিমাণ (এ)- ০.০৬

(৩) মোট দাগের সংখ্যা- ১

	(১) অগ্রস্বরের দখলকারের বিবরণ	(২) ষড়	(৩) মন্তব্য
নাম-	নিবহজোক্তি হাইটম প্রাঃ লিঃ	ক্রয়	
ঠিকানা-	পাট ডাইরেক্টর পাট-বাগানতা.		



(৭) অগ্রস্বরের নিজ দখলীক জমি

দাগ নং	জমির শ্রেণী	মন্তব্য	দাগের মোট পরিমাণ (এ)	দাগের মধ্যে অগ্রস্বরের জংশ	দাগের মধ্যে অগ্রস্বরের জমির অংশের পরিমাণ	
					একর	হেক্টর
১৭৪	পানি		০.২৫	০.২৫০০	০.০৬	

অপত্ত নং -  
1296,1297,1298,1299,1300,1301,1302,1303,1304  
রে: ক: মূল, রে: ক: মূল, রে:  
ক: মূল, রে: ক: মূল, রে: ক:  
মূল, রে: ক: মূল, রে: ক:  
মূল, রে: ক: মূল, রে: ক: মূল

মোট দাগের সংখ্যা- এক মাত্র

Checked by us in our copy

*[Signature]*

Authentication (Regd) in the Indian  
Revenue Act, 1862

Fees Received : Application Fee : Rs. 10, Authentication Fee : Rs. 10 x 1, Total fee : Rs. 20 ,Copy No.:12788

জেলা- উত্তর ২৪ পরগণা খতিয়ান নং- ১৩৩৩

[ ১৪০৭০৩৫ ]



মৌজা- ছাপনা

জে.এল.নং- ৩৫

খানা- রাজারঘাট

(১) রাজস্ব- টিকা

(২) জমির পরিমাণ(এ)- ০.০৩

(৩) মোট দাগের সংখ্যা- ১

	(৪) অগ্রস্বত্বের দখলকারের বিবরণ	(৫) ঘর	(৬) মতব্যা
নাম-	ধনসুখ এনক্রাভ প্রঃ লিঃ	স্বায়ত	
পিতা-	রাজকুমার দে		
ঠিকানা-	মিঃ		

(৭) অগ্রস্বত্বের নিজ দখলীয়া জমি

দাগ নং	জমির প্রেনী	মতব্যা	দাগের মোট পরিমাণ(এ)	দাগের মধ্যে অগ্রস্বত্বের অংশ	দাগের মধ্যে অগ্রস্বত্বের জমির অংশের পরিমাণ
					একর হেক্টর
২৭০	শানি		০.২৫	০.১২৫০	০.০৩

আগত খং নং - 683

রে: ক: মূল

মোট দাগের সংখ্যা- এক মাত্র



Rs. Verified to be a true copy

Authorised Use of the Indian Evidence Act, 1977

জেলা- উত্তর ২৪ পরগণা খতিয়ান নং- ১৩২০

মৌজা- দ্বাপনা জে.এল.নং- ৩৫

[ ১৫০৭০৩৫ ]

থানা- রাজারঘাট



(১) রাজস্ব- টাকা

(২) জমির পরিমাণ(এ)- ০.০১

(৩) মোট দাগের সংখ্যা- ১

	(৪) অত্রস্বত্বের দখলকারের বিবরণ	(৫) ঘর	(৬) মন্তব্য
নাম-	আর্শনেট প্রাঃ লিঃ	রান্নাঘর	
ঠিকানা-	পল্লী ডায়েরেক্টর লালনগোলা কলকাতা - 135		

(৭) অত্রস্বত্বের নিজ দখলীয় জমি

দাগ নং	জমির প্রেনী	মন্তব্য	দাগের মোট পরিমাণ(এ)	দাগের মধ্যে অত্রস্বত্বের অংশ	দাগের মধ্যে অত্রস্বত্বের জমির অংশের পরিমাণ
২৭০	শালি		০.২৫	০.০৫৪৮	০.০১

আগত খং নং - 153

রে: ক: মূল্যে

মোট দাগের সংখ্যা- এক মাত্র

Certified to be a true copy

Authorised U/S 76 of the Indian Evidence Act, 1872



Fees Received : Application Fee : Rs. 10, Authentication Fee : Rs. 10 x 1, Total fee : Rs. 20 , Copy No.:6902

জেলা- উত্তর ২৪ পরগণা খতিয়ান নং- ১৩১৯

[ ১৫০৭০৩৫ ]



মৌজা- ছাপনা

প্লে.এন.নং- ৩৫

থানা- রাজারহাট

(১) রাজস্ব- টাকা

(২) জমির পরিমাণ(এ)- ০.০৩

(৩) মোট দাগের সংখ্যা- ১

	(৪) অত্রখয়ের দখলকারের বিবরণ	(৫) স্ব	(৬) মন্তব্য
নাম-	কেড নির্মাণ প্রাঃ লিঃ	রায়ত	
ঠিকানা-	গায়ে ডাইলেক্টর লাঙ্গলপোতা কলকাতা - 700 135		

(৭) অত্রখয়ের নিজ দখলীয় জমি

দাগ নং	জমির প্রেসী	মন্তব্য	দাগের মোট পরিমাণ(এ)	দাগের মধ্যে অত্রখয়ের অংশ	দাগের মধ্যে অত্রখয়ের জমির অংশের পরিমাণ
			একর হেটর		
২৭০	শালি		০.২৫	০.১২৫০	০.০৩

আগজ খং নং - ৬৪৩

রেঃ কঃ মুলে

মোট দাগের সংখ্যা- এক মাত্র

Certified to be a true

Authorised U/S 78 of the Evidence Act, 1872



Fees Received : Application Fee : Rs. 10, Authentication Fee : Rs. 10 x 1, Total fee : Rs. 20 ,Copy No.:6904

জেলা- উত্তর ২৪ পরগণা খতিয়ান নং- ১৩১৮

[ ১৫০৭০৩৫ ]



মৌজা- খাপনা

জে.এল.নং- ৩০

থানা- রাজারহাট

(১) রাজস্ব- টাকা

খতিয়ান জেরির তারিখ - 03/03/2019

(২) জমির পরিমাণ(এ)- ০.০৪

(৩) মোট দাগের সংখ্যা- ১

	(৪) অত্রস্বত্বের দখলকারের বিবরণ	(৫) স্বত্ব	(৬) মত্ববা
নাম-	মুন্সুরী কনস্ট্রাকশন প্রাঃ লিঃ	স্বত্ব	
পিতা-	গণ্ডে ডাইরেক্টর		
ঠিকানা-	নিজ		

(৭) অত্রস্বত্বের নিজ দখলীয় জমি

দাগ নং	জমির শ্রেণী	মত্ববা	দাগের মোট পরিমাণ(এ)	দাগের মধ্যে অত্রস্বত্বের অংশ	দাগের মধ্যে অত্রস্বত্বের জমির অংশের পরিমাণ
					একর হেক্টর
২৩৮	শালি		০.১০	০.৩৩৩৪	০.০৪

আগত খং নং - 1090

মোট দাগের সংখ্যা- এক মাত্র

Certified to be a true copy

Authorized U/S 76 of the Indian Evidence Act, 1872

Fees Received : Application Fee : Rs. 10, Authentication Fee : Rs. 10 x 1, Total fee : Rs. 20 , Copy No.:19451



জেলা- উত্তর ২৪ পরগণা খতিয়ান নং- ১০৯৭

[ ১৪০৭০০৪ ]



মৌজা- ছাপনা

জে.এল.নং- ৩৪

থানা- রাজ্যারঘাট

(১) রাজস্ব- টাকা

খতিয়ান তৈরির তারিখ - 03/03/2019

(২) জমির পরিমাণ(এ)- ০.০৩

(৩) মোট দাগের সংখ্যা- ১

	(৪) অগ্রস্বরের দখলকারের বিবরণ	(৫) বর্ষ	(৬) মতলা
নাম-	টিনটোল ডিপার্টেড প্রাঃ লিঃ	সংগত	
পদে ডায়রেক্টর			
ঠিকানা-	৪৭১ বি.জি.টি রোড পোঃ-শিবপুর দিনাঃ- 711102		

(৭) অগ্রস্বরের নিজ দখলীয় জমি

দাগ নং	জমির শ্রেণী	মতলা	দাগের মোট পরিমাণ(এ)	দাগের মধ্যে অগ্রস্বরের অংশ	দাগের মধ্যে অগ্রস্বরের জমির অংশের পরিমাণ	
					একর	হেক্টর
১৬৮	শালি		০.১০	০.০৩০০০	০.০৩	

আগত খং নং - 1090

মোট দাগের সংখ্যা- এক মাত্র

Certified to be a true copy

Authorised U/S 76 of the Indian Evidence Act. 1872

Fees Received : Application Fee : Rs. 10, Authentication Fee : Rs. 10 x 1, Total fee : Rs. 20 ,Copy No.:19450

জেলা- উত্তর ২৪ পরগণা খতিয়ান নং- ১০৭১

[ ১৫০৭০৩৫ ]



মৌজা- ঘাশনা

জে.এস.নং- ৩৫

থানা- রাজারহাট

(১) রাজস্ব- টাকা

(২) জমির পরিমাণ(এ)- ০.০৩

(৩) মোট দাগের সংখ্যা- ১

	(৪) অত্রস্বত্বের দখলকারের বিবরণ	(৫) স্বত্ব	(৬) মন্তব্য
নাম-	এনরিকো কমার্শিয়াল গ্রা: সি:	স্বত্ব	
ঠিকানা-	৭ম্বে ডাইরেক্টর ৪৭৩ বি.জি.টি রোড পোঃ-শিবপুর পিনঃ- ৭১১১০২		

(৭) অত্রস্বত্বের নিজ দখলীয় জমি

দাগ নং	জমির প্রেনী	মন্তব্য	দাগের মোট পরিমাণ(এ)	দাগের মধ্যে অত্রস্বত্বের অংশ	দাগের মধ্যে অত্রস্বত্বের জমির অংশের পরিমাণ	একর	হেক্টর
২৬৮	শালি		০.১০	০.৩৩৩৩	০.০৩		

আগত খং নং - ১০৭০

মোট দাগের সংখ্যা- এক মাত্র

Certified to be a true copy

Authorised U/S 76 of the Indian Evidence Act. 1872

Fees Received : Application Fee : Rs. 10, Authentication Fee : Rs. 10 x 1, Total fee : Rs. 20 ,Copy No.:1426

জেলা- উত্তর ২৪ পরগণা খতিয়ান নং- ১৪২৭

[ ১৫০৭০০৫ ]



মৌজা- ধাপনা

জে.এল.নং- ৩৫

খানা- রাজারঘাট

(১) রাজস্ব- টাকা

টাকা

খতিয়ান তৈরির তারিখ - 01/11/2019

(২) জমির পরিমাণ(এ)- ০.০৬

(৩) মোট দাগের সংখ্যা- ১

	(৪) অগ্রস্বরের দখলকারের বিবরণ	(৫) স্বর	(৬) মন্তব্য
নাম-	কলাদুটি বানিজ্য প্রা সি	ব্রাহ্মণ	
পক্ষে ডাইরেক্টর			
ঠিকানা-	নিজ		

(৭) অগ্রস্বরের নিজ দখলীয় জমি

দাগ নং	জমির শ্রেণী	মন্তব্য	দাগের মোট পরিমাণ(এ)	দাগের মধ্যে অগ্রস্বরের অংশ	দাগের মধ্যে অগ্রস্বরের জমির অংশের পরিমাণ
			একর হেক্টর		
২৬৭	শালি		০.১৩	০.৪৩৭৫	০.০৬

আগত খং নং - 126

মোট দাগের সংখ্যা- এক মাত্র

Certified to be a true copy

Authorised U/S 76 of the Indian Evidence Act 1872

জেলা- উত্তর ২৪ পরগণা খতিয়ান নং- ১৪১৮

[ ১৫০৭০৩৫ ]



মৌজা- ছাপনা

জে.এল.নং- ৩৫

খানা- রাজারহাট

(১) রাজস্ব-

টাকা

খতিয়ান তৈরির তারিখ - 31/10/2019

(২) জমির পরিমাণ(এ)- ০.০৭

(৩) মোট দাগের সংখ্যা- ১

	(৪) অগ্রস্বরের দফলকারের বিবরণ	(৫) স্বর	(৬) মন্তব্য
নাম-	কল্যাণি বাসিন্দা প্রা লি	মায়ত	
ঠিকানা-	গঙ্গে ডায়রেক্টর নিজ		

(৭) অগ্রস্বরের নিজ দখলীয় জমি

দাগ নং	জমির প্রেনী	মন্তব্য	দাগের মোট পরিমাণ(এ)	দাগের মধ্যে অগ্রস্বরের অংশ	দাগের মধ্যে অগ্রস্বরের জমির অংশের পরিমাণ
			একর হেক্টর		
২৬৭	শানি		০.১৩	০.৫৬২৫	০.০৭

আগত খং নং - 673

মোট দাগের সংখ্যা- এক মাত্র

Certified to be a true copy

Authorized U/S 76 of the Indian Evidence Act 1872

Fees Received : Application Fee : Rs. 10, Authentication Fee : Rs. 10 x 1, Total fee : Rs. 20 , Copy No. 18542

জেলা- উত্তর ২৪ পরগণা খতিয়ান নং- ১৪২০

[ ১০০৭০৩৫ ]



মৌজা- ঘাঘনা

জে.এল.নং- ৩৫

থানা- রাজারহাট

(১) রাজস্ব- টাকা

খতিয়ান জেরির তারিখ - 31/10/2019

(২) জমির পরিমাণ(এ)- ০.০২

(৩) মোট দাগের সংখ্যা- ২

	(৪) অত্রস্বত্বের দখলকারের বিবরণ	(৫) স্বর	(৬) মন্তব্য
নাম-	রামরাজ প্রোমোটরস প্রা লি	স্বয়ং	
পক্ষে ডাইরেক্টর			
টিকানা-	নিজ		

(৭) অত্রস্বত্বের নিজ দখলীয় জমি

দাগ নং	জমির শ্রেণী	মন্তব্য	দাগের মোট পরিমাণ(এ)	দাগের মধ্যে অত্রস্বত্বের অংশ	দাগের মধ্যে অত্রস্বত্বের জমির অংশের পরিমাণ
					একর হেক্টর
২৭৫	ভাঙ্গা		০.১০	০.০৮৩৩	০.০১
		আগত খং নং - 415/1			
২৭৬	শালি		০.১২	০.০৮৩৩	০.০১
		আগত খং নং - 415/1			

মোট দাগের সংখ্যা- দুই মাত্র

Certified to be a true copy

Authorised U/S 76 of the Indian Evidence Act 1872

জেলা- উত্তর ২৪ পরগণা খতিয়ান নং- ১৪২৪

[ ১৫০৭০৩৫ ]



মৌজা- ছাপলা

জে.এল.নং- ৩৫

খানা- রাজারহাট

(১) রাজস্ব- টাকা

খতিয়ান তৈরির তারিখ - ০১/১১/২০১৯

(২) জমির পরিমাণ(এ)- ০.০৩

(৩) মোট দাগের সংখ্যা- ২

	(৪) অত্রস্বত্বের দখলকানের বিবরণ	(৫) স্বর	(৬) মন্তব্য
নাম-	নামরাজ্য প্রোমোটরস প্রা লি	স্বত্ব	
	পক্ষে ডাইরেক্টর		
ঠিকানা-	নিজ		

(৭) অত্রস্বত্বের নিজ দখলীয় জমি

দাগ নং	জমির প্রেনী	মন্তব্য	দাগের মোট পরিমাণ(এ)	দাগের মধ্যে অত্রস্বত্বের অংশ	দাগের মধ্যে অত্রস্বত্বের জমির অংশের পরিমাণ
					একর হেক্টর
২৭৫	ভাঙ্গা		০.১০	০.১৬৬৭	০.০১
		আগত খং নং - ১৪/১			
২৭৬	শালি		০.১২	০.১৬৬৭	০.০২
		আগত খং নং - ১৪/১			

মোট দাগের সংখ্যা- দুই মাত্র

Certified to be a true copy

Authorised U/S 7B of the Indian Evidence Act 1872

জেলা- জিয়ার বা পরগণা জরিপাল নং- ১৩২৬

[ ১৪০৭০০৫ ]



ক্রমিক নং

সে.নং

নামা- রাজারহাট

(১) এলাকা - ০.০০ হেক্টর

(২) জমির পরিমাণ (এ) - ০.০২

(৩) মোট দাগের সংখ্যা- ১

	(১) অত্রস্থলের মালিকদের বিবরণ	(২) ষর	(৩) মন্তব্য
নাম	ব্রজধাম রাজা প্রাঃ সিঃ	রায়ত	
পিতা	শ্রী ৬৮৬৬৬৬৬৬		
ঠিকানা	বাসনগোড়া কলকাতা - 700 135		

(১) অত্রস্থলের নিজ দখলীয় জমি

নং	জমির শ্রেণী	মন্তব্য	দাগের মোট পরিমাণ (এ)	দাগের মধ্যে অত্রস্থলের অংশ	দাগের মধ্যে অত্রস্থলের জমির অংশের পরিমাণ
			একর হেক্টর		
১৩৩	জমি		০.১০	০.১০১৮	০.০২

আগত খং নং - 777

ইন্সপেক্টরের ধরণ - রে: ক: মূলে

অনুমতি দং

(১) সোলাউরা

পিতা-দৌলভানি মোরা

মাং-নিজ

অংশ-0.3333

(২) মেজারালী মোরা

পিতা-দৌলভানি মোরা

মাং-নিজ

অংশ-0.3333

certified to be a true copy

Authorised GIS TS at the land  
Evidence No. 1577

জেলা উত্তর ১৪ পরগনা খজিয়ান নং- ১৩২৫

[ ১৫০৭০০৫ ]



সৌক্য- দাপনা

জে.প্র.নং- ০৫

খানা- রাজারহাট

(১) বাক্য ০.০০ টাকা

(২) জমির পরিমাণ (এ) ০.০২

(৩) মোট দাগের সংখ্যা- ১

	(৪) অত্রস্বত্বের দফলকারের বিবরণ	(৫) স্বর	(৬) মন্তব্য
নাম-	ব্রীজধাম গ্রাম্য প্রাঃ নিঃ	স্বয়ত	
পক্ষে ডায়রেক্টর			
ঠিকানা	লাঙ্গলপোতা কলকাতা - 700 135		

(১) অত্রস্বত্বের নিজ দখলীয় জমি

দাগ নং	জমির শ্রেণী	মন্তব্য	দাগের মোট পরিমাণ (এ)	দাগের মধ্যে অত্রস্বত্বের অংশ	দাগের মধ্যে অত্রস্বত্বের জমির অংশের পরিমাণ
					একর হেক্টর
১৭৭	ভাসা		০.১০	০.২৫০০	০.০২

আগত খং নং - 76/1,379/1

হস্তান্তরের ধরণ - রে: ক:

মূল, রে: ক: মূল

অনুমতি দং

(১) সোলাউল্লা মোল্লা

মিতা-দৌলত

দাগ-নিজ

অংশ-0.3333

(২) মোক্তারাপী মোল্লা

মিতা-দৌলত

দাগ-নিজ

অংশ-0.3333

(৩) সুবীদাপী মোল্লা

মিতা-দৌলত

Certified to be a true copy

Authorised U/S 76 of the Land Revenue Act, 1956





জেলা- উত্তর ২৪ পরগণা খতিয়ান নং- ১০২২

[ ১৫০৭০০৪ ]



মৌজা- দ্বাপনা

জে.এল.নং- ৩৫

খানা- রাজারঘাট

(১) রাজস্ব- টাকা

(২) জমির পরিমাণ(এ) ০.০০

(৩) মোট দাগের সংখ্যা- ১

	(৪) তত্ত্বাব্ধের দখলকারের বিবরণ	(৫) স্বত্ব	(৬) মন্তব্য
নং-	ব্রিজধাম রাজা প্রাঃ লিঃ	স্বত্ব	
	পক্ষে ডায়রেক্টর		
ঠিকানা	লাঙ্গলপোড়া কলকাতা - 700 135		



(৭) তত্ত্বাব্ধের নিজ দখলীয় জমি

দাগ নং	জমির শ্রেণী	মন্তব্য	দাগের মোট পরিমাণ(এ)	দাগের মধ্যে তত্ত্বাব্ধের অংশ	দাগের মধ্যে তত্ত্বাব্ধের জমির অংশের পরিমাণ
					একর হেক্টর
২৭৭	ভাঙ্গা		০.১০	০.০১৮২	০.০৩

আগত খং নং - 777

রে: ক: মূলে

অনুমতি দং

(১) দোলাউরা

পিতা-দৌলতালি মোল্লা

সাং-নিজ

অংশ-0.3333

(২) মোক্তারালী মোল্লা

পিতা-দৌলতালি মোল্লা

সাং-নিজ

অংশ-0.3333



জেলা- উত্তর ২৪ পরগণা খতিয়ান নং- ১০৫৭

[ ১৫০৭০০৫ ]



মৌজা- দাগনা

জে.এল.নং- ০৫

খানা- রাজারঘাট

(১) রাজস্ব- টাকা

(২) জমির পরিমাণ(এ)- ০.০৭

(৩) মোট দাগের সংখ্যা- ২

	(৪) অত্রঘরের দখলকারের বিবরণ	(৫) ষর	(৬) মণ্ডল্য
নাম-	ধনেশ্বর রিয়েলস্টেট প্রঃ লিঃ	রাজস্ব	
পিতা-	রাজকুমার দে		
ঠিকানা-	মিজ		

(৭) অত্রঘরের নিজ দখলীয় জমি

দাগ নং	জমির শ্রেণী	মন্তব্য	দাগের মোট পরিমাণ(এ)	দাগের মধ্যে অত্রঘরের অংশ	দাগের মধ্যে অত্রঘরের জমির অংশের পরিমাণ একর (হেক্ট)
২৭১	ডাঙ্গা	আগত খং নং - 171 রে: ক: মূলে	০.০২	০.০৮৩৩	০.০৫
২৮০	ডাঙ্গা	আগত খং নং - 171 রে: ক: মূলে	০.১৬	০.২৫০০	০.০৮

মোট দাগের সংখ্যা- দুই মাত্র



Verified to be a true copy  
Authorised U/S 70 of the Indian  
Evidence Act. 1872

*[Handwritten signature]*

Fees Received : Application Fee : Rs. 10, Authentication Fee : Rs. 10 x 1, Total fee : Rs. 20 , Copy No. 9259

জেলা- উত্তর ২৪ পরগণা খতিয়ান নং- ১০৪৩

| ১০০৭০৩৫ |

মৌজা- ছাথনা

জে.এল.নং- ৩৫

খানা- রাজারহাট



(১) রাজস্ব- টাকা

(২) জমির পরিমাণ(এ)- ০.০২

(৩) মোট দাগের সংখ্যা- ২

	(৪) অত্রস্বত্বের দখলকারের বিবরণ	(৫) বয়	(৬) মন্তব্য
নাম-	ধনশেঠ সিয়েলপেট প্রা:নি:	স্বাভূত	
পিতা-	রাজকুমার দে		
ঠিকানা-	নিজ		

(৭) অত্রস্বত্বের নিজ দখলীকৃত জমি

দাগ নং	জমির শ্রেণী	মন্তব্য	দাগের মোট পরিমাণ(এ)	দাগের মধ্যে অত্রস্বত্বের অংশ	দাগের মধ্যে অত্রস্বত্বের জমির অংশের পরিমাণ
					একর হেক্টর
২৭১	ডাঙ্গা	আগত খং নং - ৬৬ রে: ক: মূলে	০.০২	০.০১৯৪	০.০১
২৮০	ডাঙ্গা	আগত খং নং - ৬৬ রে: ক: মূলে	০.১৬	০.০৪৬৮	০.০১

মোট দাগের সংখ্যা- দুই মাত্র



Notified to be a true copy  
Authorized to be used in the Indian  
Evidence Act, 1972

*(Handwritten signature)*

Fees Received : Application Fee : Rs. 10, Authentication Fee : Rs. 10 x 1, Total fee : Rs. 20 , Copy No.:9263

জেলা- উত্তর ২৪ পরগণা খতিয়ান নং- ১০১৪

[ ১৪০৭০৫৪ ]



মৌজা- ছাপনা

অ.এল.নং- ০৭

খামা- রাজারহাট

(১) রাজস্ব- টাকা

খতিয়ান তৈরির তারিখ - 26/02/2019

(২) জমির পরিমাণ(এ)- ০.০২

(৬) মোট দাগের সংখ্যা- ২

	(৪) অত্রস্বত্বের দখলকর্তার বিবরণ	(৫) ঠিকানা	(৬) মন্তব্য
নাম-	দুলালভাট্টিকা কুমারের প্রাঃ পিঃ	রাজহাট	
পদে ডায়রেক্টর			
ঠিকানা-	খামার, রাজারহাট, লাক্ষ্মণপেতা কলি - 135		

(৭) অত্রস্বত্বের নিজ দখলীয়ে জমি

দাগ নং	জমির প্রকার	মন্তব্য	দাগের মোট পরিমাণ(এ)	দাগের মধ্যে অত্রস্বত্বের অংশ	দাগের মধ্যে অত্রস্বত্বের জমির অংশের পরিমাণ
					একর হেক্টর
২৭১	ডাঙ্গা		০.০২	০.০১০০	০.০১
		আগত খং নং - ৫৬			
২৮০	ডাঙ্গা		০.১৬	০.০১৫৭	০.০১
		আগত খং নং - ৫৬			

মোট দাগের সংখ্যা- দুই মাত্র

Certified to be a true copy  
Authorized Under Sec 76 of the Indian  
Evidence Act. 1872

Fees Received : Application Fee : Rs. 10, Authentication Fee : Rs. 10 x 1, Total fee : Rs. 20 ,Copy No.:4852

জেলা- উত্তর ২৪ পরগণা খতিয়ান নং- ১৪১৯

[ ১০০৭০৩৫ ]



মৌজা- বাপনা

জে.এল.নং- ৩০

খানা- রাজারঘাট

(১) রাজস্ব-

টাকা

খতিয়ান তৈরির তারিখ - 31/10/2019

(২) জমির পরিমাণ(এ) - ০.০৩

(৩) মোট দাগের সংখ্যা- ২

	(গ) অত্রস্বত্বের দখলকারের বিবরণ	(৫) স্বর	(৬) মন্তব্য
নাম-	রামরাজ্য প্রোমোটরস প্রা লি	স্বয়ং	
	গফে ডাইরেক্টর		
ঠিকানা-	নিজ		



(৭) অত্রস্বত্বের নিজ দখলীয় জমি

দাগ নং	জমির শ্রেণী	মন্তব্য	দাগের মোট পরিমাণ(এ)	দাগের মধ্যে অত্রস্বত্বের অংশ	দাগের মধ্যে অত্রস্বত্বের জমির অংশের পরিমাণ	
					একর	হেক্টর
২৭১	ডাঙ্গা	আগত খং নং - 755,786	০.০২	০.০৩৩১	০.০২	
২৮০	ডাঙ্গা	আগত খং নং - 786	০.১৬	০.০৮৭৫	০.০১	

মোট দাগের সংখ্যা- দুই মাত্র

Certified to be a true copy

Authorised U/S 76 of the Indian Evidence Act 1872

Fees Received : Application Fee : Rs. 10, Authentication Fee : Rs. 10 x 1, Total fee : Rs. 20 ,Copy No.:18541

জেলা- উত্তর ২৪ পরগণা খতিয়ান নং- ১৪২২

[ ১৫০৭০৩৫ ]



মৌজা- ছাপলা

জে.এল.নং- ৩৫

থানা- রাজারহাট

(১) রাজস্ব- টাকা

খতিয়ান তৈরির তারিখ - 31/10/2019

(২) জমির পরিমাণ(এ)- ০.০১

(৩) মোট দাগের সংখ্যা- ২

	(৪) অত্রস্বত্বের দখলকারের বিবরণ	(৫) স্বত্ব	(৬) মন্তব্য
নাম-	আশাধন বিল্ডার্স প্রা লি	স্বত্ব	
ঠিকানা-	পক্ষে ডাইরেক্টর নিজ		

(৭) অত্রস্বত্বের নিজ দখলীয় জমি

দাগ নং	জমির শ্রেণী	মন্তব্য	দাগের মোট পরিমাণ(এ)	দাগের মধ্যে অত্রস্বত্বের অংশ	দাগের মধ্যে অত্রস্বত্বের জমির অংশের পরিমাণ
					একর হেক্টর
২৭১	ডাঙ্গা		০.৩২	০.০১৪৭	০.০০
		আগত খং নং - 1374			
২৮০	ডাঙ্গা		০.১৬	০.০৪৩৭	০.০১
		আগত খং নং - 1374			

মোট দাগের সংখ্যা- দুই মাত্র

Certified to be a true copy

Authorised U/S 70 of the Indian Evidence Act 1872

জেলা- উত্তর ২৪ পরগণা খতিয়ান নং- ১৪২০

[ ১৫০৭০৩৫ ]



মৌজা- ঘাঘনা

জে.এল.নং- ৩৫

থানা- রাজারহাট

(১) রাজস্ব- টাকা

খতিয়ান তৈরির তারিখ - 01/11/2019

(২) জমির পরিমাণ(এ)- ০.০২

(৩) মোট দাগের সংখ্যা- ২

	(৪) অত্রস্বত্বের দখলকারের বিবরণ	(৫) স্বর	(৬) মতবা
নাম-	দুশভাটিকা কমন্ডেজ প্রা লি	স্বত্ব	
	গড়ে ডাবিবেক্টর		
ঠিকানা-	নিজ		

(৭) অত্রস্বত্বের নিজ দখলী জমি

দাগ নং	জমির প্রেনী	মতবা	দাগের মোট পরিমাণ(এ)	দাগের মধ্যে অত্রস্বত্বের অংশ	দাগের মধ্যে অত্রস্বত্বের জমির অংশের পরিমাণ
					একর হেক্টর
২৭১	ডাসা		০.০২	০.০২৭৫	০.০১
		আগত খং নং - ৬৬			
২৮০	ডাসা		০.১৬	০.০২৭৫	০.০১
		আগত খং নং - ৬৬			

মোট দাগের সংখ্যা- দুই মাত্র

Certified to be a true copy

Authorised U/S 76 of the Indian Evidence Act 1872

Fees Received : Application Fee : Rs. 10, Authentication Fee : Rs. 10 x 1, Total fee : Rs. 20 ,Copy No.:18545



জেলা- উত্তর ২৪ পরগণা খতিয়ান নং- ১৪৩৮

[ ১৫০৭০৩৫ ]



মৌজা- ছাপনা

জে.এল.নং- ৩৫

থানা- রাজারহাট

(১) রাজস্ব- টাকা

খতিয়ান তৈরির তারিখ - 18/11/2019

(২) জমির পরিমাণ(এ)- ০.০৫

(৩) মোট দাগের সংখ্যা- ২

	(৪) অত্রস্বত্বের দখলকারের বিবরণ	(৫) স্বত্ব	(৬) মন্তব্য
নাম-	গণ্ডিক এস্টেট প্রা লি	রায়ত	
	পক্ষে ডায়রেক্টর		
ঠিকানা-	নিজ		

(৭) অত্রস্বত্বের নিজ দখলীয় জমি

দাগ নং	জমির শ্রেণী	মন্তব্য	দাগের মোট পরিমাণ(এ)	দাগের মধ্যে অত্রস্বত্বের অংশ	দাগের মধ্যে অত্রস্বত্বের জমির অংশের পরিমাণ	
					একর	হেক্টর
২৭১	ভাঙ্গা		০.০২	০.০৬৭২	০.০২	
		আগত খং নং - 505				
২৮০	ভাঙ্গা		০.১৬	০.২০২৪	০.০৩	
		আগত খং নং - 505				

মোট দাগের সংখ্যা- দুই মাত্র

Certified to be a true copy

Authorized U/S 76 of the Indian Evidence Act 1972

জেলা- উত্তর ২৪ পরগণা খতিয়ান নং- ১৪২৯

[ ১৫০৭০৩৫ ]



মোজা- ছাদনা

জে.এল.নং- ৩৫

থানা- রাজারহাট

(১) রাজস্ব- টাকা

খতিয়ান তৈরির তারিখ - ০১/১১/২০১৯

(২) জমির পরিমাণ(এ)- ০.০৩

(৩) মোট দাগের সংখ্যা- ২

	(৪) অত্রস্বত্বের দখলকারের বিবরণ	(৫) স্বত্ব	(৬) মন্তব্য
নাম-	জবা কুমুম রিয়েলকন প্রা লি	স্বত্ব	
পদে ডাইরেক্টর			
ঠিকানা-	মিজ		

(৭) অত্রস্বত্বের নিজ দখলীয় জমি

দাগ নং	জমির শ্রেণী	মন্তব্য	দাগের মোট পরিমাণ(এ)	দাগের মধ্যে অত্রস্বত্বের অংশ	দাগের মধ্যে অত্রস্বত্বের জমির অংশের পরিমাণ
					একর হেক্টর
২৭১	ডাঙ্গা		০.৩২	০.০৩৪৩	০.০১
		আগত খং নং - 117,785,787			
২৮০	ডাঙ্গা		০.১৬	০.১০৩২	০.০২
		আগত খং নং - 785,787			

মোট দাগের সংখ্যা- দুই মাত্র

Verified to be a true copy

Authorised L.S.O. of the Indian



15) ଅନୁଷ୍ଠାନ:

ପଞ୍ଚାୟତ

ସମିତିର ନାମ: ରେଞ୍ଜର 2A - 13/12/2019

16) ଜମିର କାର୍ଯ୍ୟକ୍ରମ ନାମ: - 0.02

(6) ମୋଟ ପାଖର ମାତ୍ରା: - 2

	(କ) ବ୍ୟବହାର ସହଜକାରୀର ବିବରଣ	(ଖ) ପ୍ରକାର	(ଗ) ମାତ୍ରା
କାର୍ଯ୍ୟ	ଅଧିକ ସ୍ୱତନ୍ତ୍ରତା ପାଇଁ ନିମିତ୍ତ	ଗ୍ରାମ୍ୟ	
କାର୍ଯ୍ୟ	ସ୍ୱତନ୍ତ୍ରତା		
କାର୍ଯ୍ୟ	ନିର୍ମିତ		



17) ବ୍ୟବହାର ନିମ୍ନ ଅଧିକାରୀର ଜମି

କାର୍ଯ୍ୟ ନାମ	ଅଧିକାରୀର ନାମ	ମାତ୍ରା	ମୋଟ ମାତ୍ରା (ଫୁଟ)	ମୋଟ ମାତ୍ରା (ଫୁଟ)	ମୋଟ ମାତ୍ରା (ଫୁଟ)
	ଅଧିକାରୀ	0.02	0.0100	0.01	
	ଅଧିକାରୀ	0.10	0.0896	0.01	

(ମୋଟ ମାତ୍ରା ମାତ୍ରା - 0.02)

Certified to be a true copy

Authorised U/S 76 of the Indian Evidence Act 1872

Amount Received ; Application Fee , Rs. 10, Authentication Fee : Rs. 10 x 1, Total fee : Rs. 20 , Copy No. 22950

পেচা- উত্তর ১৪ পরগণা

খসিয়ার নং- ১১১৩

[১৫০৭০৩৫]

সীতা- ছাপনা

সে.এল.নং- ৩৫

খানা- রাজশাহী

(১) মালিক-


সিলা

(২) জমির পরিমাণ (১)-

০.০৫

(৩) মোট মালের সংখ্যা-

১

	(৪) অত্রঘরের মালিকদের বিবরণ	(৫) বছর	(৬) মন্তব্য
নাম-	সেহেন্দেখাট কছারিহাল	মালিক	
ঠিকানা-	৩১০ বি. সি. টি. রোড, গোয়া-খিকপুর, পিন-৭১১১০১		

(৭) অত্রঘরের মিত্র মালিকের জমি

সদ্য নং	জমির প্রকার	মন্তব্য	মালের মোট পরিমাণ (১)	মালের মধ্যে অত্রঘরের অংশ	মালের মধ্যে অত্রঘরের জমির অংশের পরিমাণ	
					একর	শেঁকর
১৪৭	ভাঙ্গা		০.২৯	০.১৬৬৭	০.০৫	
মোট মালের সংখ্যা-		এক মাত্র			০.০৫	



Fees Received : Application Fee : Rs. ১০, Authentication Fee : Rs. ১০ x ১, Total fee : Rs. ২০ ,Copy No.৩০২১

২০/০১/২০১৬

জেলা- উত্তর ২৪ পরগণা খতিয়াল নং- ১২৮৮ [ ১৫০৭০০৫ ]  
 সৌজা- ছাপনা জে.এল.নং- ০৫ খানা- রাজারঘাট



(১) রাজস্ব- টাকা  
 (২) জমির পরিমাণ(এ)- ০.০৫ (৩) মোট দাগের সংখ্যা- ১

	(৪) অগ্রস্বরের দখলকারের বিবরণ	(৫) ষর	(৬) মরবৎ
নাম-	এবরিকো কুমারপিত্রাল প্রা:পি: গড্ডে ডায়েরেক্টর	রায়ত	
ঠিকানা-	৪৭৩বি, জি.টি.রোড, (গাঃ-শিবপুর হাওড়া-711102		

(৭) অগ্রস্বরের নিজ দখলীয় জমি

দাগ নং	জমির প্রেনী	মরবৎ	দাগের মোট পরিমাণ(এ)	দাগের মধ্যে অগ্রস্বরের অংশ	দাগের মধ্যে অগ্রস্বরের জমির অংশের পরিমাণ	
					একর	বেটর
১৪৮	ডাগা		০.৮৬	০.০৫৫৪	০.০৫	
মোট দাগের সংখ্যা- এক মাত্র						০.০৫

Certified to be a true copy  
 Authorized U/S 76 of the Indian Evidence Act, 1872



Fees Received : Application Fee : Rs. 10, Authentication Fee : Rs. 10 x 1, Total fee : Rs. 20 ,Copy No.:11897

জেলা- উত্তর ২৪ পরগণা খজিহাল নং- ১২৮৯

[ ১৫০৭০০৫ ]



মৌজা- দাশনা জে.এন.নং- ৫৫

খানা- মাজারঘাট

(১) মাজারঘাট- টাকা

(২) জমির পরিমাণ(এ)- ০.০২

(৩) মোট দাগের সংখ্যা- ১

	(৪) অত্রস্বত্বের দখলকারের বিবরণ	(৫) স্বত্ব	(৬) মন্তব্য
নাম-	মুঞ্জশী কনস্ট্রাকশন প্রাঃলিঃ	স্বত্ব	
ঠিকানা-	পত্রে ৪৭৩বি, জি.টি.রোড, পোঃ-শিবপুর হাওড়া:-711102		

(৭) অত্রস্বত্বের নিজ দখলীম জমি

দাগ নং	জমির শ্রেণী	মন্তব্য	দাগের মোট পরিমাণ(এ)	দাগের মধ্যে অত্রস্বত্বের অংশ	দাগের মধ্যে অত্রস্বত্বের জমির অংশের পরিমাণ	
					একর	হেক্টর
১৪৮	ডাঙ্গা		০.৮৬	০.০২৬৭	০.০২	
মোট দাগের সংখ্যা- এক মাত্র					০.০২	

Certified to be a true copy

Authorised U/S 76 of the Indian Evidence Act, 1972



Fees Received : Application Fee : Rs. 10, Authentication Fee : Rs. 10 x 1, Total fee : Rs. 20 , Copy No.:11898

জেলা- ষ্টার ১৪ পরগণা

খতিয়ান নং- ১১৪০

[১৫০৭০৩৫]

মেজর- বাসিন্দা


জে ১৭, ১৮ - ৩৫

খানা- মাহারগাতি

(১) আয়- টাকা

(২) জমির পরিমাণ (এ)- ০.০৫

(৩) মোট দায়ের সংখ্যা- ১

	(৪) অত্রধরের মালিকদের বিবরণ	(৫) স্বর	(৬) মতবা
নাম-	ডেব্রেন ডিপ ট্রেড প্রায় সি:	স্বয়ং	
পিতা-	পিতা		
ঠিকানা-	৪৯০বি, জি.টি.রোড, লো-খিবপুর হাওড়া-৭১১১০২		

(৭) অত্রধরের নিজ মালিক জমি

সাল নং	জমির প্রকার	মতবা	মোট মোট ১ ইঞ্চি (এ)	দায়ের মধ্যে অত্রধরের অংশ	দায়ের মধ্যে অত্রধরের জমির আয়ের পরিমাণ	
					একর	পয়সা
১৪৮	ভাসা		০.৮৬	০.০৬২৫	০.০৫	
মোট দায়ের সংখ্যা-		এক মত			০.০৫	

**Certified to be a true copy.**  
*Edureka*  
 Authorized U/S 76 of the India Evidence Act, 1872



Fees Received : Application Fee : Rs. ১০, Authentication Fee : Rs. ১০ x ১, Total fee : Rs. ২০ ,Copy No.:২৩৪৫

১৯/০২/২০১৯

জেলা- উত্তর ২৪ পরগণা খতিয়ান নং- ১২৬৬ [ ১২০৭০৩৫ ]  
 মৌজা- ছাপলা জে.এন.নং- ৩৫ খানা- রাজারহাট

(১) রাজস্ব- টাকা

(২) জমির পরিমাণ(এ)- ০.০৬

(৩) মোট দাগের সংখ্যা- ৩

	(৪) অত্রস্থলের দখলকারের বিবরণ	(৫) স্বর	(৬) মন্তব্য
নাম-	সর্বাচার্য টাকম প্রা লি পান্ডে রাজ কুমার দে	রায়ত	
ঠিকানা-	৪৩৩নি, ডি.টি. রোড শ্যামা ও গো - শিবপুর জেলা - বাওড়া		

(৭) অত্রস্থলের নিজ দখলীর জমি

দাগ নং	জমির প্রেসী	মন্তব্য	দাগের মোট পরিমাণ(এ)	দাগের মধ্যে অত্রস্থলের অংশ	দাগের মধ্যে অত্রস্থলের জমির অংশের পরিমাণ	
					একর	হেক্টর
২৬২	ডাঙ্গা		০.০৪	০.২২৫০	০.০১	
২৬৬	শালি		০.১৪	০.২২৭১	০.০৩	
২৬৪	শালি		০.১০	০.২২৬০	০.০২	
মোট দাগের সংখ্যা- তিন মাত্র					০.০৬	

Certified to be a true copy

Authorised U/S 76 of the Indian  
Evidence Act, 1872



Fees Received : Application Fee : Rs. 10, Authentication Fee : Rs. 10 x 1, Total fee : Rs. 20 ,Copy No.:5595



জেলা- উত্তর ২৪ পরগণা খতিয়ান নং- ১২৮৬

[ ১৫০৭০৩৫ ]



মৌজা- ঘাপলা

জে.এল.নং- ৩৫

থানা- রাজারহাট

(১) রাজস্ব- টাকা

(২) জমির পরিমাণ(এ)- ০.০৩

(৩) মোট দাগের সংখ্যা- ২

	(৪) অত্রস্বরের দখলকারের বিবরণ	(৫) স্বর	(৬) মন্তব্য
নাম-	দলদিত নির্মল প্রা:পি:	স্বয়ং	
ঠিকানা-	লাঙ্গনঘোড়া, বিষ্ণুপুর, কোলঃ-135		

(৭) অত্রস্বরের নিজ দখলী জমি

দাগ নং	জমির প্রেমী	মন্তব্য	দাগের মোট পরিমাণ (৭)	দাগের মধ্যে অত্রস্বরের অংশ	দাগের মধ্যে অত্রস্বরের জমির অংশের পরিমাণ		
					একর	হেক্টর	
২৬২	ভাসা		০.০৪	০.১০৯৪	০.০১		
২৬৩	শালি		০.১৪	০.১০৯৪	০.০২		
মোট দাগের সংখ্যা- দুই দাগ					০.০৩		

Certified to be a true copy  
Authorized U/S 78 of the Indian  
Evidence Act, 1872



Fees Received : Application Fee : Rs. 10, Authentication Fee : Rs. 10 x 1, Total fee : Rs. 20 ,Copy No.:11779

জেলা- উত্তর ২৪ পরগণা খতিয়ান নং- ১২৮৫

[ ১৫০৭০৩৫ ]

মৌজা- ছাপনা জে.এল.নং- ৩৫

খানা- রাজারহাট



(১) রাজস্ব- টাকা

(২) জমির পরিমাণ(এ)- ০.০২

(৩) মোট দাগের সংখ্যা- ২

	(৪) অগ্রস্বরের দখলকারের বিবরণ	(৫) স্বয়ং	(৬) মতন
নাম-	পলপিট নির্মাণ প্রা.লি:	রায়ভ	
	পক্ষে		
ঠিকানা-	লাঙ্গলপোতা, বিষ্ণুপুর, কোলা-135		



(৭) অগ্রস্বরের নিজ দখলীয় জমি

দাগ নং	জমির প্রেরী মতন	দাগের মোট পরিমাণ(এ)	দাগের মধ্যে অগ্রস্বরের অংশ	দাগের মধ্যে অগ্রস্বরের জমির অংশের পরিমাণ	
				একর	হেক্টর
২৬২	ডাঙ্গা	০.০৪	০.১৬৪১	০.০০	
২৬৩	খালি	০.১৪	০.১৬৩৪	০.০২	
মোট দাগের সংখ্যা- দুই মাত্র				০.০২	

Certified to be a true copy. 10/-

Authorised U/S 78 of the Indian Evidence Act, 1872



Fees Received : Application Fee : Rs. 10, Authentication Fee : Rs. 10 x 1, Total fee : Rs. 20 , Copy No. 11899

জেলা- উত্তর ২৪ পরগণা খতিয়ান নং- ১২৮৩

[ ১৫০৭০৩৫ ]



মোজা- ছাপলা

জে.এল.নং- ৩৫

থানা- রাজারহাট

(১) রাজস্ব- টাকা

(২) জমির পরিমাণ(এ)- ০.০৩

(৩) মোট দাগের সংখ্যা- ২

	(৪) অত্রস্বত্বের দখলকারের বিবরণ	(৫) বয়স	(৬) মন্তব্য
নাম-	মুকুন্দলাল মজা প্রাঃলিঃ	স্বাম্যন্ত	
	পক্ষে		
ঠিকানা-	৭৭৩বি, জি.টি.রোড, পোঃ-শিবপুর হাওড়া-৭১১১০২		



(৭) অত্রস্বত্বের নিম্ন দখলীয় জমি

দাগ নং	জমির প্রেসী	মন্তব্য	দাগের মোট পরিমাণ(এ)	দাগের মধ্যে অত্রস্বত্বের অংশ	দাগের মধ্যে অত্রস্বত্বের জমির অংশের পরিমাণ		
					একর	হেক্টর	
২৬২	ডাঙ্গা		০.০৪	০.১৩৬৪	০.০১		
২৬৩	শালি		০.১৪	০.১৩৬৩	০.০২		
মোট দাগের সংখ্যা- দুই মাত্র					০.০৩		

Certified to be a true copy of

Authorised U/S 79 of the Indian Evidence Act/1872



Fees Received : Application Fee : Rs. 10, Authentication Fee : Rs. 10 x 1, Total fee : Rs. 20 , Copy No.:11777

জেলা- উত্তর ২৪ পরগণা অফিস নং- ১২৮৭

[ ১৫০৭০৩৫ ]



মৌজা- ছাপসা

অ.এল.নং- ৩৫

থানা- রাজারহাট

(১) রাজস্ব- টাকা

(২) জমির পরিমাণ(এ)- ০.১০

(৩) মোট দাগের সংখ্যা- ৩

	(৪) অত্রস্বত্বের দখলকারের বিবরণ	(৫) স্বত্ব	(৬) মন্তব্য
নাম-	আপনারা প্রবালটিস প্রা.লি:	রায়ত	
ঠিকানা-	নাঙ্গলপাড়া, বিষ্ণুপুর, কোলা-১১১		

(৭) অত্রস্বত্বের নিজ দখলীয়ে জমি

দাগ নং	জমির প্রকার	মন্তব্য	দাগের মোট পরিমাণ(এ)	দাগের মধ্যে অত্রস্বত্বের অংশ	দাগের মধ্যে অত্রস্বত্বের জমির আংশের পরিমাণ	
					একর	ঘণ্টা
২৬২	ভাঙ্গা		০.০৪	০.০৬০৬	০.০১	
২৬৩	শালি		০.১৪	০.০৬০৭	০.০৫	
২৬৪	শালি		০.১০	০.০৬০৬	০.০৪	

আগত খং নং - 160

হস্তান্তরের ধরণ - রে: ক: মূল

মোট দাগের সংখ্যা- তিন মাত্র

Certified to be a true copy  
Authorized U/S 76 of the Indian  
Evidence Act, 1872

Fees Received : Application Fee : Rs. 10, Authentication Fee : Rs. 10 x 1, Total fee : Rs. 20 , Copy No.:19447

জেলা- উত্তর ২৪ পরগণা খতিয়াল নং- ১৩৫২

[ ১৫০৭০৩৫ ]



মৌজা- ছাদমা

জে.এল.নং- ৩৫

খানা- রাজারহাট

(১) ব্রাহ্ম- টাকা

(২) জমির পরিমাণ(এ)- ০.০১

(৩) মোট দাগের সংখ্যা- ১

	(৪) অত্রস্বত্বের দখলকারের বিবরণ	(৫) স্বত্ব	(৬) মত্ব
নাম-	পলপিট নির্মাণ প্রাঃ লিঃ	স্বত্ব	
ঠিকানা-	পল্লী ভার্সিটীর বিশ্বপুর, রাজারহাট		

(৭) অত্রস্বত্বের মিত্র দখলীয়া জমি

দাগ নং	জমির শ্রেণী	মত্ব	দাগের মোট পরিমাণ(এ)	দাগের মধ্যে অত্রস্বত্বের অংশ	দাগের মধ্যে অত্রস্বত্বের জমির অংশের পরিমাণ		
						একর	সেউর
২৬৪	শালি		০.১০	০.১০৯৫	০.০১		

স্বত্ব নং - ১৬

সে: ক: মুদ্রা

মোট দাগের সংখ্যা- এক দাগ

Certified to be a true copy

*es*

Authenticated by 78 of the Indian  
Evidence Act, 1872

Fees Received : Application Fee : Rs. 10, Authentication Fee : Rs. 10 x 1, Total fee : Rs. 20 ,Copy No.:12785

জেলা- উত্তর ২৪ পরগণা খতিয়ান নং- ১৩৫৩

[ ১৫০৭০৩৫ ]



মৌজা- ছাপলা

জে.এল.নং- ৩৫

খানা- রাজারহাট

(১) রাজস্ব- টাকা

(২) জমির পরিমাণ(এ)- ০.০১

(৩) মোট দাগের সংখ্যা- ১

	(৪) অত্রঘরের দখলকারের বিবরণ	(৫) বই	(৬) মন্তব্য
নাম-	দলপিট নির্মাল প্রাঃ সিঃ	রামত	
ঠিকানা-	পক্ষে ডাইরেক্টর বিক্রমপুর, রাজারহাট		

(৭) অত্রঘরের নিজ দখলীয়া জমি

দাগ নং	জমির প্রকৃতি	মন্তব্য	দাগের মোট পরিমাণ(এ)	দাগের মধ্যে অত্রঘরের আংশ	দাগের মধ্যে অত্রঘরের জমির আংশের পরিমাণ
					একর বেস্টর
১২৪	শালি		০.১০	০.১০২৪	০.০১

আগত খঃ নং - ১৬

সেঃ কঃ মূল

মোট দাগের সংখ্যা- এক মাত্র

Certified to be a true copy

Authorised U/S 73 of the Indian Evidence Act, 1872

Fees Received : Application Fee : Rs. 10, Authentication Fee : Rs. 10 x 1, Total fee : Rs. 20 , Copy No.:12786

জেলা- উত্তর ২৪ পরগণা খতিয়ান নং- ১৪২৫

[ ১৫০৭০৩৫ ]



মৌজা- ছাপনা

জে.এস.নং- ৩৫

খানা- রাজারহাট

(১) রাজস্ব- টাকা

খতিয়ান জেরির তারিখ - 01/11/2019

(২) জমির পরিমাণ(এ)- ০.০১

(৩) মোট দাগের সংখ্যা- ১

	(গ) অত্রস্বত্বের দখলকারের বিবরণ	(দ) স্বত্ব	(৬) মন্তব্য
নাম-	গলপিট নির্মাণ প্রা লি	রাস্তা	
ঠিকানা-	পক্ষে ডাইরেক্টর নিজ		

(২) অত্রস্বত্বের নিজ দখলীর জমি

দাগ নং	জমির প্রমাণ	মন্তব্য	দাগের মোট পরিমাণ(এ)	দাগের মোট অত্রস্বত্বের অংশ	দাগের মোট অত্রস্বত্বের জমির অংশের পরিমাণ	একর	হেক্টর
২৬৫	শালি		০.১০	০.০৫৫৩	০.০১		

আমত খং নং - 16

মোট দাগের সংখ্যা- এক মাত্র

Verified to be a true copy

Authorised U/S 78 of the Indian Evidence Act 1872

Fees Received : Application Fee : Rs. 10, Authentication Fee : Rs. 10 x 1, Total fee : Rs. 20 ,Copy No.:18547

জেলা- উত্তর ২৪ পরগণা খতিয়ান নং- ১৪৩৯

[ ১৫০৭০৩৫ ]



মৌজা- ছাপনা

জে.এল.নং- ৩৫

থানা- রাজশাহাট

(১) রাজস্ব- টাকা

খতিয়ান তৈরির তারিখ - 18/11/2019

(২) জমির পরিমাণ(এ)- ০.০১

(৩) মোট দাগের সংখ্যা- ১

	(৪) অগ্রস্বরের দখলকারের বিবরণ	(৫) স্বত্ব	(৬) মন্তব্য
নাম-	সুক্টিংক রাজা প্রা দি	রায়ত	
ঠিকানা-	গড়ে ডাইরেক্টর নিজ		

(৭) অগ্রস্বরের নিজ দখলীয়ে জমি

দাগ নং	জমির প্রেরী	মন্তব্য	দাগের মোট পরিমাণ(এ)	দাগের মধ্যে অগ্রস্বরের অংশ	দাগের মধ্যে অগ্রস্বরের জমির অংশের পরিমাণ	একর	সেঁকর
২৯৪	শালি		০.১০	০.১১৫৪	০.০১		

আগত খা নং - 160

মোট দাগের সংখ্যা- এক মাত্র

Digitized by srujanika@gmail.com  
Digitized by srujanika@gmail.com  
Digitized by srujanika@gmail.com


Fees Received : Application Fee : Rs. 10, Authentication Fee : Rs. 10 x 1, Total fee : Rs. 20 ,Copy No.:19455



জেলা- উত্তর ২৪ পরগণা      পত্ৰীয়ান নং- ১২৭০      [ ১৫০৭০৩৫ ]  
 নৌজা- ছাপলা      জে.এল.নং- ৩৫      থানা- রাজারহাট

(১) রাজস্ব-      টাকা

(২) জমির পরিমাণ(এ)- ০.০৩      (৩) মোট দফের সংখ্যা- ১

	(৪) অগ্রস্বত্বের মফলকায়ের বিবরণ	(৫) স্বত্ব	(৬) মন্তব্য
নাম-	আপনাপন বিহার্স প্রা:লি:	রাজস্ব	
ঠিকানা-	মঙ্গলগোড়া, বিষ্ণুপুর, ফোন:-135		

(৭) অগ্রস্বত্বের নিজ মফলকায়ের জমি

দাগ নং	জমির মেরী	মন্তব্য	দাগের মোট পরিমাণ(এ)	দাগের মাঝে অগ্রস্বত্বের অংশ	দাগের মাঝে অগ্রস্বত্বের জমির অংশের পরিমাণ	
					একর	হেক্টর
১৫৭	ডাঙ্গা		০.৭৬	০.০৪১৭	০.০৩	
মোট দাগের সংখ্যা- এক মাত্র					০.০৩	

Certified to be a true copy

Authorised J/E of the Indian Evidence Act 1872



Fees Received : Application Fee : Rs. 10, Authentication Fee : Rs. 10 x 1, Total fee : Rs. 20 , Copy No.:7281

জেলা- উত্তর ১৪ পরগণা

খতিবাল নং- ১১৪২

[১৫০৭০৩৫]

সৌজ- ছাপনা

জ.এস.নং- ৩৫

খাল- রায়লহাট

(১) রাজস্ব- টাকা

(২) জমির পরিমাল (এ)- ০.০৪

(৩) মোট দায়ের সংখ্যা- ১

	(৪) অত্রস্বত্বের মালিকদের বিবরণ	(৫) ধর	(৬) মন্তব্য
নাম-	টেনটন ডিপসার্ক প্রা.লি.	রাজস্ব	
ঠিকানা-	৪১০বি, সি.ডি.ও.অফিস, পোঃ-পিবপুর হাওড়া-৭১১১০২		

(৭) অত্রস্বত্বের নিজ মালিকের জমি

দায়ের নং	জমির শ্রেণী	মন্তব্য	দায়ের মোট পরিমাল (এ)	দায়ের মধ্যে অত্রস্বত্বের অংশ	দায়ের মধ্যে অত্রস্বত্বের জমির অংশের পরিমাল	একর	এইটর
১৫৭	ভাঙ্গা		০.৭৬	০.০৫৮৫	০.০৪		
মোট দায়ের সংখ্যা-		এক গর					০.০৪



Fees Received : Application Fee : Rs. ১০, Authentication Fee : Rs. ১০ x ১, Total fee : Rs. ২০ ,Copy No.:৩০০১

জেলা- উত্তর ২৪ পরগনা খতিয়ান নং- ১২৭১

[ ১৫০৭০০৫ ]

মৌজা- ছাপনা

জে.এল.নং- ০৫

থানা- রাজারহাট

(১) রাজস্ব- টাকা

(২) জমির পরিমাণ(এ)- ০.০০

(৩) মোট দাগের সংখ্যা- ১

	(৪) অত্রস্বত্বের দখলকারের বিবরণ	(৫) স্বত্ব	(৬) মন্তব্য
নাম-	নেমন প্রাস বিহার্স প্রাঃসিঃ	রায়ত	
পেছো			
ঠিকানা-	বাজনাপোতা, সিন্ধুপুর, কোলা-135		

(৭) অত্রস্বত্বের নিজ দখলীয়ে জমি

দাগ নং	জমির প্রেসী	মন্তব্য	দাগের মোট পরিমাণ(এ)	দাগের মধ্যে অত্রস্বত্বের অংশ	দাগের মধ্যে অত্রস্বত্বের অংশের পরিমাণ	
					একর	হেক্টর
১৫৭	ডাঙ্গা		০.৭৬	০.০০৬০	০.০০	
মোট দাগের সংখ্যা- এক মাত্র						০



Fees Received : Application Fee : Rs. 10, Authentication Fee : Rs. 10 x 1, Total fee : Rs. 20 ,Copy No.:7282

সংখ্যা- উত্তর ২৪ পরগণা

খতিয়ান নং- ১১০৯

[১৫০৭০৩৫]

শ্রেণী- দায়দা


জে.এল.নং- ৩৫

থানা- রাজারহাট

(১) প্রার্থীর- ঢাকা

(২) জমির পরিমাণ (এ)- ০.০৯

(৩) মোট দায়ের সংখ্যা- ১

	(৪) অত্রস্বত্বের দায়দায়কারীর বিবরণ	(৫) স্থান	(৬) মতবা
নাম-	উত্তরমন্ড বিল্ডকন প্রাই. লিঃ	রায়হাট	
পাঠে			
ঠিকানা-	৪৯০বি, ডি.ডি.রোড, পোঃ-দিবপুত্র হাওড়ায়-৭১১১০৭		

(৭) অত্রস্বত্বের নিজ দখলীয়া জমি

খাস নং	জমির শ্রেণী	মতবা	দায়ের মোট পরিমাণ (এ)	দায়ের মধ্যে অত্রস্বত্বের অংশ	দায়ের মধ্যে অত্রস্বত্বের জমির অংশের পরিমাণ	
					একর	একর
১৫৭	জালা		০.৭৬	০.১১১১	০.০৯	
মোট দায়ের সংখ্যা-		এক মত			০.০৯	



Fees Received : Application Fee : Rs. ১০, Authentication Fee : Rs. ১০ x ১, Total fee : Rs. ২০ ,Copy No.:২০৪১

জেলা- উত্তর ১৪ পরগণা

খতিয়ান নং- ১১১৬

[১৫০৭০৩৫]

পৌরসভা- ছাপলা


জে.এস.নং- ৩৫

খাল- রামারহাট

(১) রাজস্ব- টাকা

(২) জমির পরিমাণ (এ) - ০.০৯

(৩) মোট দাগের সংখ্যা- ২

	(৪) অত্রস্বত্বের দফলকারের বিবরণ	(৫) বয়স	(৬) মন্তব্য
নাম-	অমৃতপদ্য বিনিকয় প্রায় সিঃ	স্বয়ং	
ঠিকানা-	৪৯০বি, ডি. টি. রোড, পোঃ-শিবপুর, পিনঃ-৭১১১০২		

(৭) অত্রস্বত্বের পিতৃ পংক্তির তালিকা

নং নং	জমির প্রকৃতি	মন্তব্য	দাগের মোট পরিমাণ (এ)	দাগের মধ্যে অত্রস্বত্বের অংশ	দাগের মধ্যে অত্রস্বত্বের জমির অংশের পরিমাণ	
					একর	একদা
২৫৮	ভাঙ্গা		০.০৪	০.৫০০০	০.০২	
২৫৯	ভাঙ্গা		০.১৪	০.৫০০০	০.০৭	
মোট দাগের সংখ্যা-		দুই মাত্র			০.০৯	



Fees Received : Application Fee : Rs. ১০, Authentication Fee : Rs. ১০ x ১, Total fee : Rs. ২০ ,Copy No.১১১৬

জেলা- উত্তর-১৪ খারখলা

খতিবাল নং-১১৪১

[১৫০৭০৩৫]

জেলা- ছাপনা


জ.প.নং- ৩৫

খানা- রাজারহাট

(১) রাজস্ব- টাকা

(২) জমির পরিমাণ (১)- ০.০৯

(৩) মোট দায়ের সংখ্যা- ২

	(৪) অত্রস্বত্বের মালিকদের বিবরণ	(৫) বয়	(৬) মরগা
নাম-	শ্রীমতেন্দ্র টেকম প্রাঃ লিঃ	মৃত	
পিতা-	মৃত		
ঠিকানা-	৪২০ বি. সি. টি. রোড, মোঃ শিবপুর হাওড়া-১১১১০৬		

(৭) অত্রস্বত্বের নিজ দখলীর জমি

দায়ের নং	জমির প্রকৃতি	মরগা	দায়ের মোট পরিমাণ (১)	দায়ের মধ্যে অত্রস্বত্বের অংশ	দায়ের মধ্যে অত্রস্বত্বের জমির অংশের পরিমাণ	সকল	মোট
১৫৬	খালি		০.০৪	০.৫০০০	০.০২		
২৫৯	খালি		০.১৪	০.৫০০০	০.০৭		
মোট দায়ের সংখ্যা-		দুই মত			০.০৯		



Fees Received : Application Fee : Rs. ১০, Authentication Fee : Rs. ১০ x ১, Total fee : Rs. ২০, Copy No.: ১৫৪১

জেলা- উত্তর ২৪ পরগণা

পতিয়ান নং- ১২২৮

[১৫০৭০৩৫]

সৌজা- ঘাঙ্গলা


জে.এল.নং- ৩৫

খানা- রায়হাট

(১) মাল্য- টাকা

(২) জমির পরিমাণ (এ)- ০.০৯

(৩) মোট দায়ের সংখ্যা- ১

	(৪) অত্রঘরের দখলকারের বিবরণ	(৫) স্বর	(৬) মন্তব্য
নাম-	সন্দরনিখা প্রসাদতিন প্রাঃলিঃ	মালিক	
ঠিকানা-	বঙ্গলপোতা, বিষ্ণুপুর, কোলা-১৩৫		

(৭) অত্রঘরের নিজ দখলী জমি

দায় নং	জমির প্রকৃতি	মন্তব্য	দায়ের মোট পরিমাণ (এ)	দায়ের মধ্যে অত্রঘরের অংশ	দায়ের মধ্যে অত্রঘরের জমির অংশের পরিমাণ	একক	পয়সা
১৬৫	ভাঙ্গা		০.৯৬	০.০৯৩৮	০.০৯		
মোট দায়ের সংখ্যা-	এক মাত্র				০.০৯		

Certified to be a true copy  
Authorized U/S of the Evidence Act, 1872



Fees Received : Application Fee : Rs. ১০, Authentication Fee : Rs. ১০ x ১, Total fee : Rs. ২০, Copy No.: ১০৫১৭

জেলা- উত্তর ২৪ পরগনা খতিয়ান নং- ১১৫৫

মৌজা- ছাপনা জে.এল.নং- ৩৫



[ ১৫০৭০৩৫ ]

থানা- রাজারহাট

(১) রাজস্ব- টাকা

(২) জমির পরিমাণ(এ)- ০.০৫

(৩) মোট দাগের সংখ্যা- ২

	(৪) অত্রস্বত্বের দখলকারের বিবরণ	(৫) স্বত্ব	(৬) মত্ববা
নাম-	শ্যালট প্রপার্টিস প্রা লি পব্লে রাজ কুমার দে	স্বত্ব	
ঠিকানা-	৪৭৩বি.জি.টি. রোড থানা ও পো - শিবপুর জেলাঃ- উত্তর ২৪ পরগনা		

(৭) অত্রস্বত্বের নিজ দখলীয় জমি

দাগ নং	জমির প্রণী	মত্ববা	দাগের মোট পরিমাণ(এ)	দাগের মধ্যে অত্রস্বত্বের অংশ	দাগের মধ্যে অত্রস্বত্বের জমির অংশের পরিমাণ	
					একর	বেঙ্কর
২৬০	শাপি		০.১০	০.২৬৯২	০.০৩	
২৬১	ডাঙ্গা		০.০৪	০.৪৭১২	০.০২	
মোট দাগের সংখ্যা- দুই দাগ					০.০৫	

Certified to be a true copy

Authorized U/S 78 of the Indian Evidence Act, 1872



Fees Received : Application Fee : Rs. 10, Authentication Fee : Rs. 10 x 1, Total fee : Rs. 20 , Copy No.:2740



জেলা- উত্তর ২৪ পরগণা খতিয়ান নং- ১২৬৩ [ ১৫০৭০৩৫ ]  
 মৌজা- ছাপনা জে.এন.নং- ৩৫ খানা- রাজারহাট

(১) রাজস্ব- টাকা

(২) জমির পরিমাণ(এ)- ০.০৫

(৩) মোট দাগের সংখ্যা- ২

	(৪) অত্রস্বত্বের দখলকারের বিবরণ	(৫) স্থর	(৬) মন্তব্য
নাম-	ব্রাইটসাইল কনট্রাকসন প্রা:লি:	স্বয়ং	
	পক্ষে		
ঠিকানা-	৪৭৩বি, জি.টি.রোড, পোঃ-শিবপুর হাওড়া:-৭১১১০২		

(৭) অত্রস্বত্বের বিজ্ঞ দখলীয়া জমি

দাগ নং	জমির শ্রেণী	মন্তব্য	দাগের মোট পরিমাণ(এ)	দাগের মধ্যে অত্রস্বত্বের অংশ	দাগের মধ্যে অত্রস্বত্বের জমির অংশের পরিমাণ	
					একর	হেক্টর
২৬০	শালি		০.১৫	০.২৬২০	০.০৩	
২৬১	ডাঙ্গা		০.০৪	০.৪০৫০	০.০২	
মোট দাগের সংখ্যা- দুই মাত্র					০.০৫	



Fees Received : Application Fee : Rs. 10, Authentication Fee : Rs. 10 x 1, Total fee : Rs. 20 ,Copy No.:5594

জেলা- উত্তর ২৪ পরগণা খতিয়ান নং- ১৩৪০

[ ১৫০৭০৩৫ ]



মৌজা- ছাপনা

জে.এল.নং- ৩৫

থানা- রাজারহাট

(১) রাজস্ব- টাকা

(২) জমির পরিমাণ(এ)- ০.০৬

(৩) মোট দাগের সংখ্যা- ১

	(৪) অত্রস্বত্বের দখলকারের বিবরণ	(৫) স্বত্ব	(৬) মন্তব্য
নাম-	আশাধন বিহারস প্রঃ লিঃ	স্বত্ব	
পিতা-	রাজকুমার দে		
ঠিকানা-	বিজ		

(৭) অত্রস্বত্বের নিম্ন দখলীর জমি

দাগ নং	জমির প্রেনী	মন্তব্য	দাগের মোট পরিমাণ(এ)	দাগের মধ্যে অত্রস্বত্বের অংশ	দাগের মধ্যে অত্রস্বত্বের জমির অংশের পরিমাণ
					একর হেক্টর
২৬৫	খালি		০.১৩	০.৪৬১৫	০.০৬

অঙ্গত খং নং - 457

রে: ক: মূলে

মোট দাগের সংখ্যা- এক মাত্র



Certified to be a true copy  
Authorized Under 78 of the Indian  
Evidence Act, 1972

Fees Received / Application Fee : Rs. 10, Authentication Fee : Rs. 10 x 1, Total fee : Rs. 20 .Copy No.:9257

জেলা- উত্তর ২৪ পরগণা খতিয়ান নং- ১৪০১

[ ১৪০৭০৩৫ ]



মৌজা- দ্বাপনা

জে.এল.নং- ৩৫


থানা- রাজারহাট

(১) রাজস্ব- টাকা

খতিয়ান তৈরির তারিখ - 27/06/2019

(২) জমির পরিমাণ(এ)- ০.০১

(৩) মোট দাগের সংখ্যা- ৩

	(৪) অত্রস্বত্বের দখলকারের বিবরণ	(৫) স্বত্ব	(৬) মন্তব্য
নাম-	দেবক্রিপা রায় প্রা. সি.	স্বত্ব	
পদবি-	পয়ে ডিরেক্টর		
ঠিকানা-	মিড		

(৭) অত্রস্বত্বের নিজ দখলীয় জমি

দাগ নং	জমির প্রকার	মন্তব্য	দাগের মোট পরিমাণ(এ)	দাগের মধ্যে অত্রস্বত্বের অংশ	দাগের মধ্যে অত্রস্বত্বের জমির অংশের পরিমাণ
					একর হেক্টর
২৬০	শালি	আগত খং নং - 265	০.১৩	০.০০৩৭	০.০০
২৬১	ডাঙ্গা	আগত খং নং - 265	০.০৪	০.০৪৭৫	০.০০
২৬৬	ডাঙ্গা	আগত খং নং - 265	০.০৮	০.০৭৮২	০.০১

মোট দাগের সংখ্যা- তিন মাত্র

Original to be a true copy  
Authorized as per of the Indian  
Evidence Act 1877

Fees Received : Application Fee : Rs. 10, Authentication Fee : Rs. 10 x 1, Total fee : Rs. 20 , Copy No.:19455

জেলা- উত্তর ২৪ পরগণা খতিয়ান নং- ১৪০২

[ ১৫০৭০৫৫ ]



মৌজা- ছাপলা

জে.এল.নং- ৩৫

খানা- রাজারহাট

(১) রাজস্ব- টাকা

খতিয়ান তৈরির তারিখ - 27/06/2019

(২) জমির পরিমাণ(এ)- ০.০১

(৩) মোট দাগের সংখ্যা- ৩

	(৪) অগ্রস্বরের দখলকারের বিবরণ	(৫) ষর	(৬) মন্তব্য
নাম-	দেবক্রিপা নির্মাল প্রা. সি.	রায়ত	
	পক্ষে ডিরেক্টর		
ঠিকানা-	মিত		

(৭) অগ্রস্বরের নিজ দখলীয় জমি

দাগ নং	জমির প্রেনী	মন্তব্য	দাগের মোট পরিমাণ(এ)	দাগের মধ্যে অগ্রস্বরের অংশ	দাগের মধ্যে	
					অগ্রস্বরের জমির অংশের পরিমাণ	
					একর	হেক্টর
২৬০	শালি		০.১৩	০.০০৩৬	০.০০	
		আগত খং নং - 265				
২৬১	ডাঙ্গা		০.০৪	০.০৪৭৫	০.০০	
		আগত খং নং - 265				
২৬৬	ডাঙ্গা		০.০১	০.০৭৮১	০.০১	
		আগত খং নং - 265				
মোট দাগের সংখ্যা- তিন মাত্র						

Certified to be a true copy

Authorized U/S 76 of the Indian Evidence Act, 1972

Fees Received : Application Fee : Rs. 10, Authentication Fee : Rs. 10 x 1, Total fee : Rs. 20 , Copy No.:19457

জেলা- উত্তর ১৪ পরগণা

খতিয়াল নং- ১১৪৯

[১৫০৭০৩৫]

মৌজা- খাপদা

জে.এল.নং- ৩৫

খানা- নগরগেহাট

(১) রাজস্ব- টাকা

(২) জমির পরিমাণ (এ)- ০.০৫

(৩) মোট খাপের সংখ্যা- ১

	(৪) অত্রস্বত্বের মফস্বত্বের বিবরণ	(৫) স্ব	(৬) মন্তব্য
নাম-	রমুভদ্রন বিপ্লবী গ্রাম লিঃ পক্ষে রাজ কুমার দে	স্বত্ব	
ঠিকানা-	৪২০ বি.জি.টি. রোড খাল্য ও গো - শিবপুর জেলা - হাওড়া		

(৭) অত্রস্বত্বের নিজস্ব দখলী জমি

খাপ নং	জমির প্রকার	মন্তব্য	খাপের মোট পরিমাণ (এ)	খাপের মধ্যে অত্রস্বত্বের অংশ	খাপের মধ্যে অত্রস্বত্বের জমির অংশের পরিমাণ	একর	গেছর
১৫৭	ভূস্বত্ব		০.৭৬	০.০৫৮৪	০.০৫		
মোট খাপের সংখ্যা-	এক খাপ				০.০৫		

Certified to be a true and correct copy of the original as per the records of the office.

Authorised U/S 78 of the Evidence Act, 1973



Fees Received : Application Fee : Rs. ১০, Authentication Fee : Rs. ১০ x ১, Total fee : Rs. ২০ ,Copy No.:১১১০

জেলা- উত্তর ২৪ পরগণা

খতিয়ান নং- ১১৫০

[১৫০৭০৩৫]

মৌজা- দ্বন্দ্বনা


জে.এল.নং- ৩৫

খাল- সাকারখাট

(১) প্রকার- ঢাকা

(২) জমির পরিমাণ (১)- ০.০৫

(৩) মোট দাখের সংখ্যা- ১

	(৪) অত্রদ্বয়ের দফলকারের বিবরণ	(৫) বর	(৬) মন্তব্য
নাম-	একরমায় খাগার গ্রাম লিঃ পক্ষে রাজ কুমার দে	স্বত্ব	
ঠিকানা-	৪১০ বি.বি.টি. রোড খালী ও পো - শিবপুর জেলা - হাওড়া		

(৭) অত্রদ্বয়ের মিত্র পক্ষীয় জমি

দাখ নং	জমির প্রকার	মন্তব্য	দাখের মোট পরিমাণ (১)	দাখের মধ্যে অত্রদ্বয়ের অংশ	দাখের মধ্যে অত্রদ্বয়ের জমির অংশের পরিমাণ	প্রকার	প্রকৃতি
১৫৭	ঢাকা		০.৭৬	০.০৫৮৩	০.০৫		
মোট দাখের সংখ্যা-	এক দাখ				০.০৫		



Fees Received : Application Fee : Rs. ১০, Authentication Fee : Rs. ১০ x ১, Total fee : Rs. ২০, Copy No.: ১১১১

জে.পা- উত্তর ২৪ পরগণা

পত্রিকার নং- ১১৪৬

[১৫০৭০৩৫]

সৌজা- ছাফনা


জে.এল.নং- ৩৫

খানা- রতনপুর

(১) রাজস্ব- টাকা

(২) অধির পরিমাণ (১)- ০.০৪

(৩) মোট দায়ের সংখ্যা- ১

	(৪) অত্রকরের দায়েরতার বিবরণ	(৫) স্বর	(৬) মন্তব্য
নাম-	অমৃতপদ বিহারস প্রা.পি:	রসেড	
ঠিকানা-	৪১৩বি, ডি.টি.রোড, পো-বিশ্বপুর ৪৩৩৩৫-৭১১১০২		

(৭) অত্রকরের নিম্ন দফাগুলির তালিকা

দায়ের নং	অধির (৩) নং	মন্তব্য	দায়ের মোট পরিমাণ (১)	দায়ের মধ্যে অত্রকরের অংশ	দায়ের মধ্যে অত্রকরের অধির অংশের পরিমাণ	একক	টাকার
১৫৭	ডায়ের		০.৭৬	০.০৫৮৪	০.০৪		
মোট দায়ের সংখ্যা-	এক দায়ের				০.০৪		

Certified to be a true copy

14/3  
Authorised U/S 7  
Evidence



Fees Received : Application Fee : Rs. ১০, Authentication Fee : Rs. ১০ x ১, Total fee : Rs. ২০ .Copy No.:২১৬৯

জন্ম- উত্তর ২৪ পরগণা

পত্রিকাসং নং- ১১৪৭

[১৫০৭০৩৫]

বৌজা- খালদা

জি.এল.নং- ৩৫

খানা- রানারঘাট

(১) প্রাক্তন- টাকা

(২) জমির পরিমাণ (এ)- ০.০৪

(৩) মোট দানের সংখ্যা- ১

	(৪) অত্রস্বরের মফস্বত্বের বিবরণ	(৫) ধর	(৬) নম্বর
নাম-	চ্যারমিঃ বিচারসং প্রঃলিঃ	রাজস্ব	
পক্ষে			
ঠিকানা-	২১০বি, সি.টি.এস.এ. পোস্ট-বিবপুর হাওড়া-৭১১১০২		

(৭) অত্রস্বরের বিঃ মফস্বত্ব জমি

দান নং	জমির প্রকৃতি	মত্ব	দানের মোট পরিমাণ (এ)	দানের মধ্যে অত্রস্বরের অংশ	দানের মধ্যে অত্রস্বরের জমির অংশের পরিমাণ	একর	গজর
১৫৭	ভাঙ্গা		০.৭৬	০.০৫৮৪	০.০৪		
মোট দানের সংখ্যা-	০৪ খণ্ড				০.০৪		



Fees Received : Application Fee : Rs. ১০, Authentication Fee : Rs. ১০ x ১, Total fee : Rs. ২০ ,Copy No.:২১১৫



ক্রমা- উত্তর ২৪ পরগণা

খতিয়ান নং- ১১৪৪

[১৫০৭০৩৫]

মৌজা- ছাপলা


জে.এস.নং- ৩৫

খসড়া- রাজারঘাট

(১) রাজস্ব- টাকা

(২) জমির পরিমাণ (এ)- ০.০৫

(৩) মোট খসড়ার সংখ্যা- ১

	(৪) অত্রস্বত্বের দখলকারের বিবরণ	(৫) ষর	(৬) মন্তব্য
নাম-	চরমিৎ বিহারস প্রাপ্তি:	রাজস্ব	
ঠিকানা-	৪৯০বি, জি.টি.রোড, পোঃ-শিবপুর হাটরোড-৭১১১০২		

(৭) অত্রস্বত্বের নিম্ন দখলীয়া জমি

খসড়া নং	জমির প্রকৃতি	মন্তব্য	খসড়ার মোট পরিমাণ (এ)	খসড়ার মধ্যে অত্রস্বত্বের অংশ	খসড়ার মধ্যে অত্রস্বত্বের জমির অংশের পরিমাণ	একর	একট
১৫৭	ভাঙ্গা		০.৭৬	০.০৫৮৩	০.০৫		
মোট খসড়ার সংখ্যা-	এক মাত্র				০.০৫		

Certified to

Authorised U.S. Evidence



Fees Received : Application Fee : Rs. ১০, Authentication Fee : Rs. ১০ x ১, Total fee : Rs. ২০ ,Copy No.:২১১৬

Page ১ of ১

১৪/০৬/২০১৬

জেলা- উত্তর ১৪ পরগণা

খরিদাল নং- ১১৪৩

[১৫০৭০৩৫]

মোজা- ধাপলা

জে.এল.নং- ৩৫

খলা- রাজারহাট

(১)রাজস্ব- টাকা

(২)জমির পরিমাল(১)- ০.০১

(৩) মোট দানের সংখ্যা- ১

	(৪) অত্রস্বরের দখলকারের বিবরণ	(৫) স্বর	(৬) মন্তব্য
নাম-	শ্যামলী প্রজেক্টস প্রাইভেট লিমিটেড	স্বয়ং	
ঠিকানা-	৪১০বি, ডি.ডি.রোড, পোঃ-বিশ্বপুত্র হাওড়া-৭১১১০২		

(৭) অত্রস্বরের নিজ দখলীয় তালিকা

দান নং	জমির প্রকার	মন্তব্য	দানের মোট পরিমাল(১)	দানের মধ্যে অত্রস্বরের অংশ	দানের মধ্যে অত্রস্বরের জমির অংশের পরিমাল	একর	সেইর
১৫৭	চক্রা		০.৭৬	০.০১৯৪	০.০১		
মোট দানের সংখ্যা-		৩৩ মাত্র			০.০১		

Certified to be

Authorised User  
Evidence



Fees Received : Application Fee : Rs. ১০, Authentication Fee : Rs. ১০ x ১, Total fee : Rs. ২০ ,Copy No.:২১১৭

ক্র. নং- উত্তর ২৪ পরগণা

যজিবাল নং- ১২২৭

[১৫০৭০৩৫]

দেওয়ান- ছাপনা

ক্র.এস.নং- ৩৫

খসা- ব্রাহ্মণবাড়ী

(১) প্রাপ্ত- টাকা

(২) কবির পরিমাণ (১)- ০.০৫

(৩) মোট দানের সংখ্যা- ১

	(৪) অত্রঘরের দখলকারের বিবরণ	(৫) ষর	(৬) মহলা
নাম-	অমৃতেশ্বর ত্রিবেণ্ডরান প্রা.সি.	হায়েত	
ঠিকানা-	শালগণোজা, বিকুপুর, কোলা-১০৫		

(৭) অত্রঘরের নিজ দখলীয়ে কনি

দান নং	কবির প্রণী	মন্তব্য	দানের মোট পরিমাণ (১)	দানের মধ্যে অত্রঘরের অংশ	দানের মধ্যে অত্রঘরের কবির অংশের পরিমাণ
					একর একটর
১৫৭	ডাঙ্গা		০.৭৬	০.০৬৪২	০.০৫
মোট দানের সংখ্যা-	এক মাত্র				০.০৫



Certified to be a true copy  
Authorised U/S 7A of the Indian  
Evidence Act, 1911



Fees Received : Application Fee : Rs. ১০, Authentication Fee : Rs. ১০ x ১, Total fee : Rs. ২০ ,Copy No.:১০৫১৫

জেলা- উত্তর ২৪ পরগণা খতিয়ান নং- ১২৫৩

মৌজা- দাপনা জে.এল.নং- ৩৫



[ ১৫০৭০৩৫ ]

থানা- রাজারহাট

(১) রাজস্ব- টাকা

(২) জমির পরিমাণ(এ)- ০.০২

(৩) মোট দাগের সংখ্যা- ১

	(৪) অগ্রস্বরের দখলকারের বিবরণ	(৫) স্বর	(৬) মন্তব্য
নাম-	লেমন গ্রাম পিটার্স গ্রামি. পক্ষে	৪২৬	
ঠিকানা-	লাঙ্গলপোতা, বিষ্ণুপুর, কোলঃ-১৩৫		

(৭) স্বস্বরের বিজ্ঞ দলবীর জমি

দাগ নং	জমির শ্রেণী	মন্তব্য	দাগের মোট পরিমাণ(এ)	দাগের মধ্যে অগ্রস্বরের অংশ	দাগের মধ্যে অগ্রস্বরের জমির অংশের পরিমাণ	
					একর	হেক্টর
১৫৭	ডাঙ্গা		০.৭৬	০.০২৩৮	০.০২	
মোট দাগের সংখ্যা- এক মাত্র					০.০২	

Certified to be a true copy

Authorized U/S 78 of the Indian Evidence Act, 1872



Fees Received : Application Fee ; Rs. 10, Authentication Fee : Rs. 10 x 1, Total fee : Rs. 20 ,Copy No.:2737

ফর্ম- উত্তর ২৪ পরগণা

সিটিফিকেশন নং- ১২২৫

[১৫০৭০৩৫]

সীল- খালি

জে.এল.নং- ৩৫

খানা- রাজশাহী

(১) মালিক- টকা

(২) জমির পরিমাণ (এ)- ০.০৫

(৩) মোট খসের সংখ্যা- ১

	(৪) অত্রঘরের দখলকারের বিবরণ	(৫) ষর	(৬) মন্তব্য
নাম-	অমৃতেশ্বর গিলেটরস প্রাঃলিঃ	রায়ত	
ঠিকানা-	লাহলগোড়া, বিষ্ণুপুর, পোস্ট-১০০		

(৭) অত্রঘরের নিম্ন দখলী জমি

খাস নং	জমির প্রকার	মন্তব্য	খসের মোট পরিমাণ (এ)	খসের মধ্যে অত্রঘরের অংশ	খসের মধ্যে অত্রঘরের জমির অংশের পরিমাণ	একর	একর
১৫৭	ভূগা		০.৭৬	০.০৬১৭	০.০৫		
মোট খসের সংখ্যা-	এক খাস				০.০৫		



Fees Received : Application Fee : Rs. ১০, Authentication Fee : Rs. ১০ x ১, Total fee : Rs. ২০, Copy No.: ১০৫২৫

জেলা- উত্তর ১৪ পরগণা

খতিয়ান নং- ১২১২

[১৫০৭০৩৫]

সীমা- দ্বাপনা


জে.এল.নং- ৩৫

থানা- রাজারহাট

(১) রাজস্ব- টাকা

(২) জমির পরিমাণ (১)- ০.০২

(৩) মোট দায়ের সংখ্যা- ১

	(৪) অত্রঘরের দখলকারের বিবরণ	(৫) জর	(৬) মন্তব্য
নাম-	বিলভার টার্ন ডিনট্রেড প্রা.লি. গড়ে ডায়েরিস্ট	রাজস্ব	
ঠিকানা-	৪২০ বি. সি. টি. রোড, পোচ-শিবপুর হাওড়া-৭১১১০৭		

(৭) অত্রঘরের নিজ দখলী জমি

দল নং	জমির শ্রেণী	মন্তব্য	দায়ের মোট পরিমাণ (১)	দায়ের মধ্যে অত্রঘরের অংশ	দায়ের মধ্যে অত্রঘরের জমির অংশের পরিমাণ	একর	একটর
১৫৬	ভাঙ্গা		০.৭৬	০.০১৪৭	০.০২		
মোট দায়ের সংখ্যা-	এক মাত্র				০.০২		

Certified to be a true copy

Authorised U/S 78 of the Indian Evidence Act 1908



Fees Received : Application Fee : Rs. ১০, Authentication Fee : Rs. ১০ x ১, Total fee : Rs. ২০ ,Copy No.:১২১১৭

জেলা- উত্তর ২৪ পরগণা

খতিয়ান নং- ১১৬৬

[১৫০৭০৩৫]

সেইসা- খামনা


জে.এল.নং- ৩৫

থানা- রাকারঘাট

(১)রাজস্ব- টাকা

(২)জমির পরিমাণ (এ)- ০.০৮

(৩) মোট দায়ের সংখ্যা- ১

	(৪) অত্রস্বত্বের দখলকারের বিবরণ	(৫) যব	(৬) মন্তব্য
নাম-	প্রাইমরোজ বিজ্ঞানস প্রা.পি.	রাজস্ব	
পক্ষে			
ঠিকানা-	৪৯০কি. মি.টি.রোড, কোচ-শিবপুর হাওড়া-৭১১১০৭		

(৭) অত্রস্বত্বের নিজ দখলী জমি

দায় নং	জমির প্রকার	মন্তব্য	দায়ের মোট পরিমাণ (এ)	দায়ের মধ্যে অত্রস্বত্বের অংশ	দায়ের মধ্যে অত্রস্বত্বের জমির অংশের পরিমাণ	একর	এক্টা
১৫৭	ভাঙ্গা		০.৭৬	০.১১১১	০.০৮		
মোট দায়ের সংখ্যা-	এক মাত্র				০.০৮		

certified to be a  
Authorized U/S 78 of  
Evidence Act. 19



Fees Received : Application Fee : Rs. ১০, Authentication Fee : Rs. ১০ x ১, Total fee : Rs. ২০ ,Copy No.:৪১৭৬

জেলা- উত্তর ২৪ পরগণা

খতিয়ান নং- ১১৬১

[১৫০৭০৩৫]

মৌজা- ধাপলা

জে.এল.নং- ৩৫

খাল- রাজেশ্বরী

(১) রাজস্ব- টকা

(২) জমির পরিমাণ (এ) - ০.০৩

(৩) মোট দাগের সংখ্যা- ১

	(৪) অগ্রস্বরের দখলকারের বিবরণ	(৫) বহু	(৬) মন্তব্য
নাম-	ওয়েস্টার মেলন রীফেলকর প্রা সি গুপ্ত	স্বত্ব	
পিতা- ঠিকানা-	রাজ কুমার দে ৪৯০ বি.জি.টি. জোড় খালী ওয়া - শিবপুর জেলা- উত্তর ২৪ পরগণা		

(৭) অগ্রস্বরের নিজ দখলীয় জমি

খস নং	জমির প্রকৃতি	মন্তব্য	দাগের মোট পরিমাণ (এ)	দাগের মধ্যে অগ্রস্বরের অংশ	দাগের মধ্যে অগ্রস্বরের জমির অংশের পরিমাণ	একর	সেঁটা
১৫৭	ভাসা		০.৭৬	০.০৩৮৮		০.০৩	
মোট দাগের সংখ্যা-		এক মাত্র				০.০৩	

Certified to be a true copy

Authorized U/S 76 of the Indian Evidence Act 1872



Fees Received : Application Fee : Rs. ১০, Authentication Fee : Rs. ১০ x ১, Total fee : Rs. ২০, Copy No.: ০৯৬৫



জেলা- উত্তর ২৪ পরগনা খতিয়ান নং- ১২৩০

[ ১৫০৭০৩৫ ]



মৌজা- ছাপনা

জে.এল.নং- ৩৫

খানা- রাজারহাট

(১) রাজস্ব- টাকা

(২) জমির পরিমাণ(এ)- ০.০৫

(৩) মোট দাগের সংখ্যা- ১

	(৪) অত্রস্বত্বের দখলকারের বিবরণ	(৫) স্বত্ব	(৬) মন্তব্য
নাম-	প্রীতদায়িন টিয়ার্স প্রা:লি:	#1.৭৩	
ঠিকানা-	৭৩৩লি, সি টি বোড, পোঃ-শিবপুর হাওডাঃ-711102		

(৭) অত্রস্বত্বের বিজ্ঞ দপনীয় জমি

দাগ নং	জমির শ্রেণী	মন্তব্য	দাগের মোট পরিমাণ(এ)	দাগের মধ্যে অত্রস্বত্বের অংশ	দাগের মধ্যে অত্রস্বত্বের জমির অংশের পরিমাণ	
					একর	সেঞ্চর
১৫২	ভাঙ্গা		০.১৪	০.০৩৩৩	০.০৫	

মোট দাগের সংখ্যা- এক মাত্র

Certified to be a true copy

Authorized W/S 76 of the Indian Evidence Act, 1872

Fees Received : Application Fee : Rs. 10, Authentication Fee : Rs. 10 x 1, Total fee : Rs. 20 , Copy No.:19446

জেলা- উত্তর ২৪ পরগণা

খতিয়ান নং- ১১১৫

[১৫০৭০৩৫]

সীমা- বাগদা


জে.এল.নং- ৩৫

খানা- রাজারহাট

(১) রাজস্ব- টাকা

(২) জমির পরিমাণ (১)- ০.০৬

(৩) মোট দফতর সংখ্যা- ১

	(৪) অত্রফরের দখলকারের বিবরণ	(৫) স্বত্ব	(৬) মন্তব্য
নাম-	রীলমাইন ট্রেডারস প্রাঃ লিঃ	রাজস্ব	
ঠিকানা-	৪০০বি, ডি. ডি. রোড, গোর-শিবপুর, পিনঃ-৭১১০২		

(৭) অত্রফরের নিম্ন দখলীত জমি

দফতর নং	জমির পলী	মন্তব্য	দফতর মোট পরিমাণ (১)	দাখলের মাধ্যমে অত্রফরের মাৎ	দফতর মধ্যে অত্রফরের জমির জংশন পরিমাণ	একক	একক
১৫৩	ডাঙ্গা		০.২০	০.২৯২৯	০.০৬		
মোট দফতর সংখ্যা-		এক মাত্র			০.০৬		

certified to be a

Authorized U/S 76 of Evidence Act, 1872



19/01/16

Fees Received : Application Fee : Rs. ১০, Authentication Fee : Rs. ১০ x ১, Total fee : Rs. ২০ ,Copy No.:৫৫২

Handwritten signature and date: ১০/১/১৬

জেলা- উত্তর ২৪ পরগণা

খতিয়ান নং- ১২১৩

[১৫০৭০৩৫]

মৌজা- ছাশলা

জে.এল.নং- ৩৫

খানা- রাডালমহাট

(১) হারজব- টকা

(২) জমির পরিমাণ (এ) - ০.০৭

(৩) মোট দাখের সংখ্যা- ১

	(B) অত্রঘরের দফলকরের বিবরণ	(E) স্থর	(৬) মতবা
নাম-	এলজিকো ডিগার্ম প্র.পি-	সরভ	
ঠিকানা-	৪৯০বি, জি.টি.রোড, পো-দিবপুর হাওড়া-৭১১১০২		

(৭) অত্রঘরের নিজ মখণীয় জমি

দাখ নং	জমির প্রণী	মতবা	দাখের মোট পরিমাণ (এ)	দাখের মধ্যে অত্রঘরের অংশ	দাখের মধ্যে অত্রঘরের জমির অংশের পরিমাণ	
					একর	এঁটর
১৫৩	ছাশলা		০.২০	০.৩৩৩৪	০.০৭	
মোট দাখের সংখ্যা-		এক মত			০.০৭	

Certified to be a true copy

Authorised U/S 76 of the Indian Evidence Act, 1922



Fees Received : Application Fee : Rs. ১০, Authentication Fee : Rs. ১০ x ১, Total fee : Rs. ২০, Copy No.: ১২১৩৫

জেলা- উত্তর ২৪ পরগণা

খতিয়াল নং- ১২১৮

[১৫০৭০৩৫]

ক্রীড়া- খাসমা

জে.এল.নং- ৩৫

খানা- রাজারহাট

(১) মালিক- ঠাকুর

(২) জমির পরিমাণ (১)- ০.০৩

(৩) মোট দায়ের সংখ্যা- ১

	(৪) অত্রকরের মালিকজারের বিবরণ	(৫) স্বর	(৬) মতবা
নাম-	সিগন্তারটন প্রোসোর্ট প্রা.লি.	রাজক	
ঠিকানা-	লাঙ্গলগোড়া, বিষ্ণুপুর, কোলা-১৩৫		

(৭) অত্রকরের নিজ দায়ীরা জমি

দায় নং	জমির প্রকার	মতবা	দায়ের মোট পরিমাণ (১)	দায়ের মধ্যে অত্রকরের অংশ	দায়ের মধ্যে অত্রকরের জমির দায়ের পরিমাণ
১৫৩	ভাঙ্গা		০.২০	০.১৬৬৪	০.০৩
মোট দায়ের সংখ্যা-	এক মাত্র				০.০৩



Certified to be a true copy

Authorised User of the Indian Evidence Act.



Fees Received : Application Fee : Rs. ১০, Authentication Fee : Rs. ১০ x ১, Total fee : Rs. ২০ ,Copy No.:১৫৫১৬

জেলা- উত্তর ২৪ পরগণা খতিয়ান নং- ১৩৩৯

[ ১৫০৭০৩৫ ]



মৌজা- ঘাণনা

জে.এল.নং- ৩৫

খানা- রাজারহাট

(১) রাজস্ব- টাকা

(২) জমির পরিমাণ(এ)- ০.০০

(৩) মোট দাগের সংখ্যা- ১

	(৪) অত্রস্বত্বের দখলকারের বিবরণ	(৫) স্বত্ব	(৬) মন্তব্য
নাম	অর্নেটে কলস্ট্রীকশন প্রাঃ লিঃ	স্বত্ব	
পিতা	রাজকুমার দে		
ঠিকানা-	নিজ		

(৭) অত্রস্বত্বের নিচে দখলীয় জমি

দাগ নং	জমির শ্রেণী	মন্তব্য	দাগের মোট পরিমাণ(এ)	দাগের মধ্যে অত্রস্বত্বের অংশ	দাগের মধ্যে অত্রস্বত্বের জমির অংশের পরিমাণ
					একর হেক্টর
১৫৩	ভাগা		০.২০	০.০২০২	০.০০

আপত্ত খং নং - 159

সে: ক: মূলে

মোট দাগের সংখ্যা- এক মাত্র




certified to be a true copy  
Authenticated List 73 of the Indian  
Evidence Act, 1972

Fees Received : Application Fee : Rs. 10, Authentication Fee : Rs. 10 x 1, Total fee : Rs. 20 , Copy No.:9256

জেলা: উত্তর ১৩ পরগনা খতিয়ান নং- ১১৪৫ [ ১৫০৭০৩৫ ]  
 নং: ১৩৮৮ জে.এল.নং- ৩৫ খানা- রাজারহাট



১৩ নং টাকা  
 (ক) জমির পরিমাণ(এ)- ০.০১ (খ) মোট দায়ের সংখ্যা- ১

	(ক) অগ্রবর্তের দখলকারের বিবরণ	(খ) স্বর	(গ) মতলা
নং	প্যান্ট প্রোজেক্টস প্রা লি ল্ডে ব্রজ কুমার দে	স্বত্ব	
জমি	৪৩১বি,জি.টি. রোড খানা ও পো - পিবপুর জেলা হাওড়া		

১৩১ অগ্রবর্তের নিজ দখলীয় জমি

নং	জমির প্রকৃতি	মতলা	দায়ের মোট পরিমাণ(এ)	দায়ের মধ্যে অগ্রবর্তের অংশ	দায়ের মধ্যে অগ্রবর্তের জমির অংশের পরিমাণ	একর	হেক্টর
১৩১	ভূসম		০.১১	০.০৫৫৫	০.০১		

মোট দায়ের সংখ্যা- এক মত্রে

Certified to be a true copy  
 Authorized L/S of the Indian Evidence Act 1872

Received : Application Fee : Rs. 10, Authentication Fee : Rs. 10 x 1, Total fee : Rs. 20 ,Copy No.:12059

KEA-100

জেলা- উত্তর ২৪ পরগণা খতিয়ান নং- ১১৮৩

মৌজা- ছাপনা জে.এল.নং- ৩৫



[ ১৫০৭০৩৫ ]

খানা- রাজারহাট

(১) রাজস্ব- টাকা

(২) জমির পরিমাণ(এ)- ০.০১

(৩) মোট দাগের সংখ্যা- ২

	(৪) অত্রস্বত্বের দখলকারের বিবরণ	(৫) স্বত্ব	(৬) মতব্যা
নাম-	শ্যামল প্রজেক্টস প্রা:লি:	রায়ত	
	পথে		
ঠিকানা-	৪৭৩বি, জি.টি.রোড, পোঃ-শিবপুর হাওড়া-৭১১১০২		

(৭) অত্রস্বত্বের নিজ দখলীয় জমি

দাগ নং	জমির শ্রেণী	মতব্যা	দাগের মোট পরিমাণ(এ)	দাগের মধ্যে অত্রস্বত্বের অংশ	দাগের মধ্যে অত্রস্বত্বের জমির অংশের পরিমাণ		
					একর	হেক্টর	
১৫৪	ভাসা		০.১১	০.০২২৩	০.০০		
১৫৬	খালি		০.১০	০.০৭৭৮	০.০১		
মোট দাগের সংখ্যা- দুই মাত্র					০.০১		

Certified to be a true copy

Authorised U/S 78 of the Indian Evidence Act, 1872



Fees Received : Application Fee : Rs. 10, Authentication Fee : Rs. 10 x 1, Total fee : Rs. 20 , Copy No.:2751

[১৫০৭০৩৫]

জেলা- উত্তর ১৪ পরগণা

খতিবান নং-১১৮৪

স্বামী- দ্বাপনা

ক্র.নং-৩৫

খানা- রাজশাহী

(১) প্রজন্ম-


টাকা

(২) জমির পরিমাণ (এ)-

০.০০

(৩) মোট জমির সংখ্যা-

২

	(৪) অত্রফের দফলভরের বিবরণ	(৫) বর	(৬) মতলা
নাম-	দ্বাপনা প্রজন্ম প্রাপ্তি:	স্বত্ব	
ঠিকানা-	১৯-৩বি, জি.টি.রোড, প্যা-শিবপুর হাট-৭১১১০২		

(৭) অত্রফের নিজ দখলী জমি

সাল নং	জমির প্রমাণ	মতলা	ফলের মোট পরিমাণ (এ)	ফলের মধ্যে অত্রফের অংশ	ফলের মধ্যে অত্রফের জমির অংশের পরিমাণ		
					একর	শেঁক	
১৫৪	হাজা		০.১১	০.০২২২	০.০০		
১৫৬	দ্বাপনা		০.১০	০.০২২২	০.০০		
মোট ফলের সংখ্যা-					দুই মাত্র	০.০০	

Certified to be a true copy  
 Authorized U/S 78 of the Evidence Act, 1872  
 ২০/০৭/১৬



Fees Received / Application Fee : Rs. ১০, Authentication Fee : Rs. ১০ x ১, Total fee : Rs. ২০, Copy No.: ০১০৬



জেলা- উত্তর ২৪ পরগণা

খতিয়ান নং- ১২২৬

[১৫০৭০৩৫]

শ্রীমতী- ধানবা


জে.এল.নং- ৩৫

খানা- রাজারঘাট

(১) রাজহ- টকা

(২) জমির পরিমাণ (এ)- ০.০৬

(৩) মোট দানের সংখ্যা- ২

	(৪) অত্রদানের দখলকারের বিবরণ	(৫) স্বত্ব	(৬) মরহুম
নাম-	সিপকারটিক প্রোমোটর্স প্রা.লি.	রাজহ	
ঠিকানা-	গফে ভাইব্রেক্টর শাকলপোতা, বিষ্ণুপুর, জেলা-১৯৫		

(৭) অত্রদানের সিক্স দফাধীন জমি

খাস বা	জমির প্রকার	মরহুম	দানের মোট পরিমাণ (এ)	দানের মধ্যে অত্রদানের অংশ	দানের মধ্যে অত্রদানের জমির অংশের পরিমাণ	
					একর	সেটা
১৫৪	ভাঙ্গা		০.১১	০.২৫০০	০.০৩	
১৫৬	পাণি		০.১০	০.২৫০০	০.০৩	
মোট দানের সংখ্যা-		দুই মরহুম			০.০৬	

Certified to be a true copy

Authorised U/S 76 of the Evidence Act, 1872



Fees Received : Application Fee : Rs. ১০, Authentication Fee : Rs. ১০ x ১, Total fee : Rs. ২০, Copy No.: ১০৫১০

জেলা- উত্তর ২৪ পরগণা খতিয়ান নং- ১৩১৩

[ ১৫০৭০৩৫ ]

সৌজা- ছাপনা

জে.এস.নং- ৩৫

থানা- রাজারহাট



(১) সাক্ষর- ঢাকা

(২) জমির পরিমাণ(এ)- ০.১০

(৩) মোট দাগের সংখ্যা- ৪

	(৪) অগ্রস্বদের দফলকারের বিবরণ	(৫) ষড়	(৬) মতবা
নাম-	ডেওকিপ প্রসার্টিক প্রাঃ লিঃ	রায়ত	
ঠিকানা-	পক্ষে ডাইরেক্টর লাঙ্গলমোজা কলকাতা - 700 135		

(৭) অগ্রস্বদের নিজ দখলীর জমি

দাগ নং	জমির শ্রেণী	মতবা	দাগের মোট পরিমাণ(এ)	দাগের মধ্যে অগ্রস্বদের অংশ	দাগের মধ্যে অগ্রস্বদের জমির অংশের পরিমাণ
					একর হেক্টর
১৪৪	ডাঙ্গা	আগত খং নং - 1098 রে: ক: মূলে	০.১১	০.৪০০০	০.০৪
১৫৪	শালি	আগত খং নং - 1098 রে: ক: মূলে	০.১৮	০.০৫৬৬	০.০১
১০৬	শালি	আগত খং নং - 1098 রে: ক: মূলে	০.১০	০.৪০০০	০.০৪
১৫৭	ডাঙ্গা	আগত খং নং - 1098 রে: ক: মূলে	০.৭৬	০.০১৪৬	০.০১

মোট দাগের সংখ্যা- চার মাত্র

Fees Received : Application Fee : Rs. 10, Authentication Fee : Rs. 10 x 1, Total fee : Rs. 20 ,Copy No.:6714

জেলা- উত্তর ২৪ পরগণা খতিয়ান নং- ১৪২৬

[ ১৫০৭০৩৫ ]



মৌজা- ছাপনা

জে.প্র.নং- ৩৫

খানা- রাজারহাট

(১) রাজস্ব-

টাকা

খতিয়ান তৈরির তারিখ - 01/11/2019

(২) জমির পরিমাণ(এ)- ০.০৬

(৩) মোট দাগের সংখ্যা- ৪

	(৪) অত্রস্বত্বের দখলকারের বিবরণ	(৫) স্বত্ব	(৬) মন্তব্য
নাম-	মেসার্স সিলভারটোল ডিভিডেন্ড প্রা লি পক্ষে ডায়রেক্টর	রায়ত	
ঠিকানা-	মিড		

(৭) অত্রস্বত্বের নিজ দখলীয় জমি

দাগ নং	জমির শ্রেণী	মন্তব্য	দাগের মোট পরিমাণ(এ)	দাগের মধ্যে অত্রস্বত্বের অংশ	দাগের মধ্যে অত্রস্বত্বের জমির অংশের পরিমাণ একর বেস্টর
১৫৪	ডাঙ্গা		০.১১	০.১২৫০	০.০২
		আগত খং নং - 341/1,476/1,570/1			
১৫৬	শালি		০.১০	০.১২৫০	০.০১
		আগত খং নং - 341/1,476/1,570/1			
২৭৫	ডাঙ্গা		০.১০	০.১২৪৯	০.০২
		আগত খং নং - 341/1,476/1,570/1			
২৭৬	শালি		০.১২	০.১২৫০	০.০১
		আগত খং নং - 341/1,476/1,570/1			

মোট দাগের সংখ্যা- চার মাত্র

Verified to be a true copy

Subscribed and sworn to at the Indian  
Consulate Act 1877

Fees Received : Application Fee : Rs. 10, Authentication Fee : Rs. 10 x 1, Total fee : Rs. 20 , Copy No.:18548

জেলা- উত্তর ২৪ পরগণা খতিয়ান নং- ১৪২৮

[ ১৫০৭০৩৫ ]



মৌজা- ছাপনা

জে.এল.নং- ৩৫

থানা- রাজারহাট

(১) রাজস্ব- টাকা

খতিয়ান ভেরিফিকেশন তারিখ - 01/11/2019

(২) জমির পরিমাণ(এ)- ০.০৪

(৩) মোট দাগের সংখ্যা- ৪

	(৪) অত্রস্বত্বের দখলকারের বিবরণ	(৫) স্বত্ব	(৬) মন্তব্য
নাম-	মেসার্স গোল্ডন সাইট কমার্শিয়াল প্রা লি	স্বত্ব	
পক্ষে ডায়রেক্টর			
ঠিকানা-	নিজ		

(৭) অত্রস্বত্বের নিজ দখলীয় জমি

দাগ নং	জমির প্রণী	মন্তব্য	দাগের মোট পরিমাণ(এ)	দাগের মধ্যে অত্রস্বত্বের অংশ	দাগের মধ্যে অত্রস্বত্বের জমির অংশের পরিমাণ
					একর হেক্টর
১৫৪	ডাঙ্গা		০.১১	০.১২৫০	০.০১
		আগত খং নং - 341/1,476/1,570/1			
১৫৬	শালি		০.১০	০.১২৫০	০.০১
		আগত খং নং - 341/1,476/1,570/1			
১৭৫	ডাঙ্গা		০.১০	০.১২৫০	০.০০
		আগত খং নং - 341/1,476/1,570/1			
১৭৬	শালি		০.১২	০.১২৪৯	০.০২
		আগত খং নং - 341/1,476/1,570/1			

মোট দাগের সংখ্যা- চার মাত্র

certified to be a true copy

Authorized U/S 78 of the Indian Evidence Act - 1872

Fees Received : Application Fee : Rs. 10, Authentication Fee : Rs. 10 x 1, Total fee : Rs. 20 ,Copy No.:18550

জেলা- উত্তর ২৪ পরগণা খতিয়ান নং- ১২২৬

[ ১৫০৭০৩৫ ]



মৌজা- দাপনা

জে.এল.নং- ৩৫

খানা- রাজারহাট

(১) রাজস্ব- টাকা

(২) জমির পরিমাণ(এ)- ০.১১

(৩) মোট দাগের সংখ্যা- ১

	(৪) অগ্রস্বরের দখলকারের বিবরণ	(৫) স্বত্ব	(৬) মন্তব্য
নাম-	অনুসন্ধান বিয়েলটি প্য-লি: পক্ষে	মায়াজ	
ঠিকানা-	শ্যামলগোড়া, বিশ্বপুর, কোলঃ-135		



(৭) অগ্রস্বরের নিজ দখলীত জমি

দাগ নং	জমির প্রকার	মন্তব্য	দাগের মোট পরিমাণ(এ)	দাগের মধ্যে অগ্রস্বরের অংশ	দাগের মধ্যে অগ্রস্বরের জমির অংশের পরিমাণ	
					একর	বেকর
১৫৫	শাদি	14(পি) ধারা প্রযোজ্য	০.১৮	০.৫৪৬৮	০.১১	

মোট দাগের সংখ্যা- এক মাত্র

certified (100%) true copy  
Authenticated by the Inspector  
Revenue A-3 18/7/20

Fees Received : Application Fee : Rs. 10, Authentication Fee : Rs. 10 x 1, Total fee : Rs. 20 ,Copy No.:19512



জেলা- উত্তর ২৪ পরগণা খতিয়ান নং- ১২৫৫ [ ১৫০৭০৩৫ ]  
মৌজা- ছাপনা জে.এল.নং- ০৫ খানা- রাজারহাট

- (১) রাজস্ব- টাকা  
(২) জমির পরিমান(এ)- ০.০৪ (৩) মোট দাগের সংখ্যা- ১

	(৪) অত্রস্বত্বের দখলকারের বিবরণ	(৫) স্বত্ব	(৬) মতবা
নাম-	লেমন গ্রাম বিল্ডার্স প্রা.লি:	রায়ত	
	দায়ে		
ঠিকানা-	লাঙ্গলপোতা, বিষ্ণুপুর, কোলাঃ-135		

(৭) অত্রস্বত্বের নিজ দখলীয় জমি

দাগ নং	জমির প্রকৃতি	মতবা	দাগের মোট পরিমান(এ)	দাগের মধ্যে অত্রস্বত্বের অংশ	দাগের মধ্যে অত্রস্বত্বের জমির অংশের পরিমান
					একর হেক্টর
১৫৫	শালি	14 (ইউ) ধারা প্রযোজ্য	০.১৮	০.২২৬৬	০.০৪
মোট দাগের সংখ্যা- এক মাত্র					০.০৪

Certified to be a true copy

Authorised U/S 76 of the Indian Evidence Act-1973



জেলা- উত্তর ২য় পরগণা খতিয়াল নং- ১৩৩৪

[ ১৫০৭০৩৫ ]



মৌজা- ছাপনা

জে.এল.নং- ৩৫

থানা- রাজারহাট

(১) রাজস্ব- টাকা

(২) জমির পরিমাণ(এ)- ০.০১

(৩) মোট দাগের সংখ্যা- ১

	(৪) অত্রস্বত্বের দখলকারের বিবরণ	(৫) স্বর	(৬) মন্তব্য
নাম-	ধনসুখ গোস্বামী প্রা:পি:	স্বামত	
পিতা-	রাজকুমার দে		
ঠিকানা-	নিজ		

(৭) অত্রস্বত্বের নিজ দখলীয় জাম

দাগ নং	জমির প্রকৃতি	মন্তব্য	দাগের মোট পরিমাণ(এ)	দাগের মধ্যে অত্রস্বত্বের অংশ	দাগের মধ্যে অত্রস্বত্বের জমির অংশের পরিমাণ
১৫৪	শালি	১৪ (ইউ) ধারা প্রযোজ্য	০.১৮	০.০৫৬৭	০.০১

আগত খাং নং - ২০৪

রে: ক: মূলে

মোট দাগের সংখ্যা- এক মাত্র



withed to be a full copy  
Authorizes the Registrar  
Evidence Act.

Fees Received : Application Fee : Rs. 10, Authentication Fee : Rs. 10 x 1, Total fee : Rs. 20 ,Copy No.:9258

জেলা- উত্তর ২৪ পরগণা খতিয়াল নং- ১১৫৪

[ ১৫০৭০৩৫ ]



সীতা- ছাপনা

জে.এল.নং- ৩৫

খানা- রাজারহাট

(১) রাজস্ব- টাকা

(২) জমির পরিমাণ(এ)- ০.০২

(৩) মোট দাগের সংখ্যা- ১

	(৪) অত্রস্থানের দখলকারের বিবরণ	(৫) ষর	(৬) মন্তব্য
নাম-	এনরমাস ব্যাংকার প্রাঃ লিঃ গডে	সায়ন্ত	
সিদ্দা-	বালু কুমার দে		
ঠিকানা-	৭৭১বি.জি.টি. রোড খালী ও পো - শিবপুর জেলা - হাওড়া		

(৭) অত্রস্থানের নিজ দখলীয়া জমি

দাগ নং	জমির প্রেসী	মন্তব্য	দাগের মোট পরিমাণ(এ)	দাগের মধ্যে অত্রস্থানের অংশ	দাগের মধ্যে অত্রস্থানের জমির অংশের পরিমাণ	একর	হেক্টর
১৫৭	ডাঙ্গা		০.৭৬	০.০২৯০	০.০২		

মোট দাগের সংখ্যা- এক মাত্র

Certified to be a true copy

Authorized U/S 78 of the Indian Evidence Act, 1872

Fees Received : Application Fee : Rs. 10, Authentication Fee : Rs. 10 x 1, Total fee : Rs. 20 , Copy No.:19445



জেলা- উত্তর ২৪ পরগণা

খতিয়ান নং- ১১৪৮

[১৫০৭০৩৫]

মৌজা- ধাপলা

জে.এল.নং- ৩৫

খানা- রাজারঘাট

(১) রাস্তা- ঢাকা

(২) জমির পরিমাণ (এ) - ০.০৮

(৩) মোট দায়ের সংখ্যা- ১

	(৪) অত্রস্বত্বের দখলকারের বিবরণ	(৫) ষষ্ঠ	(৬) মন্তব্য
নাম-	সন্দর্পিকা ডেভেলপমেন্ট প্রা লি লিমিটেড রাজ কুমার দে	স্বত্ব	
ঠিকানা-	৪৯০ বি.জি.টি. রোড ধাপলা ও পো - শিবপুর জেলা - হাওড়া		

(৭) অত্রস্বত্বের নিজ পক্ষীয় জমি

দায় নং	জমির প্রকার	মন্তব্য	দায়ের মোট পরিমাণ (এ)	দায়ের মধ্যে অত্রস্বত্বের অংশ	দায়ের মধ্যে অত্রস্বত্বের জমির অংশের পরিমাণ	একর	একর
১৫৭	ভাঙ্গা		০.৭৬	০.১১১১	০.০৮		
মোট দায়ের সংখ্যা-		এক মাত্র			০.০৮		

Certified to be

Authorised Evidence



Fees Received : Application Fee : Rs. ১০, Authentication Fee : Rs. ১০ x ১, Total fee : Rs. ২০ ,Copy No.:৭১১২

জেলা- উত্তর ২৪ পরগণা খতিয়ান নং- ১৩৪১

[ ১৫০৭০৩৫ ]



মৌজা- ছাপনা

জে.এল.নং- ৩৫

খানা- রাজারহাট

(১) রাজস্ব- টাকা

(২) জমির পরিমাণ(এ)- ০.০৬

(৩) মোট দাগের সংখ্যা- ১

	(৪) অত্রস্বত্বের দখলকারের বিবরণ	(৫) ষড়	(৬) মন্তব্য
নাম-	ধনসুখ গোপালাসি প্রা: সি:	স্বাম্য	
পিতা-	রাজকুমার দে		
ঠিকানা-	নিজ		

(৭) অত্রস্বত্বের নিজ দখলীয় জমি

দাগ নং	জমির শ্রেণী	মন্তব্য	দাগের মোট পরিমাণ(এ)	দাগের মধ্যে অত্রস্বত্বের অংশ	দাগের মধ্যে অত্রস্বত্বের জমির অংশের পরিমাণ
১৪৪	ডাঙ্গা		০.৪৩	০.১৫৯৮	০.০৬

আগভ খং নং - 498,536,540

রে: ক: মূল, রে: ক: মূল, রে:

ক: মূল

মোট দাগের সংখ্যা- এক মাত্র



Certified to be a genuine stamp  
Authorized U/S 78 of the Indian  
Evidence Act, 1972

Fees Received | Application Fee : Rs. 10, Authentication Fee : Rs. 10 x 1, Total fee Rs. 20 Copy No.:9266

জেলা- উত্তর ২৪ পরগণা খতিয়ান নং- ১৩৪২

[ ১৫০৭০৩৫ ]



মৌজা- ছাপনা

জে.এল.নং- ৩৫

থানা- রাজারহাট

(১) রাজস্ব- টাকা

(২) জমির পরিমাণ(এ)- ০.০৮

(৩) মোট দাগের সংখ্যা- ১

	(৪) অত্রস্বত্বের দখলকারের বিবরণ	(৫) স্বত্ব	(৬) মন্তব্য
নাম-	ফনসুখ প্রোমোটরস প্রঃ লিঃ	রায়ত	
পিতা-	রাজকুমার দে		
ঠিকানা-	নিজ		

(৭) অত্রস্বত্বের নিজ দখলী জমি

দাগ নং	জমির প্রকৃতি	মন্তব্য	দাগের মোট পরিমাণ(এ)	দাগের মধ্যে অত্রস্বত্বের অংশ	দাগের মধ্যে অত্রস্বত্বের জমির অংশের পরিমাণ
১৪৪	ভাঙ্গা		০.৪৩	০.১৫৯৮	০.০৮

আগত খং নং - 243,498,536

রে: ক: মূলে, রে: ক: মূলে, রে:

ক: মূলে

মোট দাগের সংখ্যা- এক মাত্র



Certified to be a true copy

Authorized USE of the Indian Evidence Act, 1972

Fees Received : Application Fee : Rs. 10, Authentication Fee : Rs. 10 x 1, Total fee : Rs. 20 .Copy No.9262

জেলা- উত্তর ১৪ পরগণা

খতিয়ান নং- ১১১৪

[১৫০৭০৩৫]

মেজা- ঘাণনা

জে.এস.নং- ৩৫

খানা- রাজারহাট

(১) রাজস্ব-


টাকা

(২) জমির পরিমাল(এ)-

০.০৯

(৩) মোট দখলের সংখ্যা-

২

	(৪) অত্রস্বত্বের দখলকর্তার বিবরণ	(৫) স্বত্ব	(৬) মত্বনা
নাম-	সিপজারটস ভিনটেজ গ্রা পিঃ	স্বত্ব	
ঠিকানা-	৪০৪পি, সি. টি. রোড, মোঃ শিবপুর, বিনাং-১১১০৪		

(৭) অত্রস্বত্বের নিজ দখলীয় জমি

দাগ নং	জমির প্রকার	মত্বনা	দখলের মোট পরিমাল(এ)	দাগের মধ্যে অত্রস্বত্বের অংশ	দাগের মধ্যে অত্রস্বত্বের জমির অংশের পরিমাল	
					একর	সেঁটর
১৪৬	ভাঙ্গা		০.৩৯	০.১০০৯	০.০৪	
১৪৭	ভাঙ্গা		০.২৯	০.১৬৬৭	০.০৫	
মোট দখলের সংখ্যা-		দুই মাত্র			০.০৯	

Certified to be a true copy

Authorized U/S 75  
Enforce Act



Fees Received : Application Fee : Rs. ১০, Authentication Fee : Rs. ১০ x ১, Total fee : Rs. ২০ ,Copy No.:৩১৯

জেলা- উত্তর ২৪ পরগণা

খতিয়ান নং- ১১১৯

[১৫০৭০৩৫]

ব্লক- ছাপলা

জে.এল.নং- ৩৫

খানা- রায়হাট

(১) রাজস্ব- টাকা

(২) জমির পরিমাণ (এ) - ০.০১

(৩) মোট দাগের সংখ্যা- ১

	(৪) অত্রঘরের দখলকারের বিবরণ	(৫) বয়	(৬) মতবা
নাম-	Deserve Commercial Pvt Ltd	স্বামিত	
পিতা-	Raj Kumar Dey		
ঠিকানা-	Howrah pin-৭১১১০১		



(৭) অত্রঘরের নিজ দখলী জমি

দাগ নং	জমির প্রণী	মতবা	দাগের মোট পরিমাণ (এ)	দাগের মধ্যে অত্রঘরের অংশ	দাগের মধ্যে অত্রঘরের জমির অংশের পরিমাণ
					একর হেক্টর
১৫৩	ডাঙ্গা		০.২০	০.০৩৯৩	০.০১
মোট দাগের সংখ্যা-		এক মাত্র			০.০১

2-024 (Penetration)  
0-55 (Penetration)

Verified to be a true copy  
Authorized U/S 75 of the Indian Evidence Act  
বিস্তারিত



Fees Received : Application Fee : Rs. ১০, Authentication Fee : Rs. ১০ x ১, Total fee : Rs. ২০ ,Copy No.:০০১

153-2181-  
157-0155

জেলা- উত্তর ১৪ পরগণা

মৌজা- ধাপনা

খতিয়াল নং- ১১১৭

[১২০৭০৩৫]

প্র.প্র.নং- ৩৫

থানা- রাসায়নগড়

(১) রাজস্ব-


টাকা

(২) জমির পরিমাণ (১)-

০.১০

(৩) মোট দপের সংখ্যা-

১

	(৪) অত্রধরের দখলকারের বিবরণ	(৫) স্বর	(৬) মহলা
নাম-	জলসাগর প্রজেক্টের গ্রাম লিঃ	রহিত	
ঠিকানা-	৪১-৫বি, ডি. টি. রোড, পোঃ-শিবপুর, দিনাঃ-১১১০২		

(৭) অত্রধরের বিল সংশ্লিষ্ট স্থিতি

দপ নং	জমির প্রকী	মহলা	দপের মোট পরিমাণ (১)	দপের মধ্যে অত্রধরের জংশ	দপের মধ্যে অত্রধরের জমির জংশের পরিমাণ
১৪৬	ডাঙ্গা		০.৩৯	০.২৫৬৪	০.১০
মোট দপের সংখ্যা-	এক মহলা				০.১০

Certified to be a true copy

Authorised U/S 78 of the Evidence Act, 1873



Fees Received : Application Fee : Rs. ১০, Authentication Fee : Rs. ১০ x ১, Total fee : Rs. ২০ ,Copy No:-৫৭২

১৯/০১/২০১৬

Benge

জেলা- উত্তর ২৪ পরগণা

খতিয়ান নং- ১১১৮

[১৫০৭০৩৫]

সীতা- ছাশনা


জে.এল.নং- ৩৫

খানা- রাজসরহাট

(১) রাজসর- টকা

(২) জমির পরিমাণ (এ)- ০.০১

(৩) মোট দাগের সংখ্যা- ২

	(৪) অত্রস্বত্বের মালিকদের বিবরণ	(৫) স্থান	(৬) মন্তব্য
নাম-	প্রীতমসইন বানিজ্য প্রাঃ লিঃ	রায়ত	
ঠিকানা-	৪৯০বি, ডি. টি. রোড, পোঃ-বিবপুর, পিনা-৭১১১০২		

(৭) অত্রস্বত্বের নিজ মত্বপীন জমি

দাগ নং	জমির প্রণী	মত্বকা	দাগের মোট পরিমাণ (এ)	দাগের মধ্যে অত্রস্বত্বের অংশ	দাগের মধ্যে অত্রস্বত্বের জমির অংশের পরিমাণ	
					একর	সেইস
১৪৬ ✓	ডাসা		০.৩৯	০.০৪৯১	০.০১	
১৪৯ ✓	ডাসা		০.২৩	০.০৪৮৬	০.০০	
মোট দাগের সংখ্যা-	দুই মাত্র				০.০১	

Certified to be a true copy

Authorized U/S 76 of the India Evidence Act



Fees Received : Application Fee : Rs. ১০, Authentication Fee : Rs. ১০ x ১, Total fee : Rs. ২০ ,Copy No.:৬২০

Page ১ of ১

২০/০১/২০১৯

Benge

জেলা- উত্তর ২য় পরগণা

খতিয়ান নং- ১১২৬

[১৫০৭০৩৫]

মৌজা- ঘাঘমা


জ.এস.নং- ৩৫

খানা- রামলহাট

(১) সাজস্ব- টাকা

(২) জমির পরিমাপ (এ)- ০.১০

(৩) মোট দায়ের সংখ্যা- ২

	(৪) অত্রঘরের দখলকারের বিবরণ	(৫) স্বর	(৬) মতবা
নাম-	কলসমথন টেকম প্রাঃ লিঃ	স্বয়ং	
ঠিকানা-	৪৯৩বি, জি.টি. মোড়, পোঃ-শিবপুর, ঘাটুয়া-৭১১১০২		

(৭) অত্রঘরের নিকট দখলীয় জমি

দায় নং	জমির প্রকৃতি	মতবা	দায়ের মোট পরিমাপ (এ)	দায়ের মধ্যে অত্রঘরের অংশ	দায়ের মধ্যে অত্রঘরের জমির অংশের পরিমাপ	একর	একটর
১৪৬	ভূমি		০.৩৯	০.১৬৬৪	০.০৬		
১৪৯	ভূমি		০.২৩	০.১৬৬৬	০.০৪		
মোট দায়ের সংখ্যা-		দুই মাত্র			০.১০		

Certified to be a true copy

Authorized under S. 76 of the Indian Evidence Act, 1872

০৩/০২/১৬



Fees Received : Application Fee : Rs. ১০, Authentication Fee : Rs. ১০ x ১, Total fee : Rs. ২০ ,Copy No.:১১৮৬

Page ১ of ১

০৩/০২/২০১৬

(১)



জেলা- চিত্তর ২৪ পরগনা

খতিয়াল নং- ১১৬৫

[১৫০৭০৩৫]

মৌজা- ছাপলা


জে.এল.নং- ৩৫

খানা- রাজলক্ষ্য

(১) রাজস্ব- টাকা

(২) জমির পরিমাণ (এ)- ০.০৬

(৩) মোট খসের সংখ্যা- ২

	(৪) অত্রস্বত্বের বন্দকরের বিবরণ	(৫) ষষ্ঠ	(৬) মন্তব্য
নাম-	শ্রীমশেভ বাপিজা প্রা.পি.	রাজস্ব	
ঠিকানা-	৪১০বি, জি.টি.রোড, মোঃ-পিবপুর হাটতলা-৭১১১০২		

(৭) অত্রস্বত্বের নিজ দখলীয় জমি

খস নং	জমির প্রকার	মতকা	খসের মোট পরিমাণ (এ)	খসের মধ্যে অত্রস্বত্বের জংশ	খসের মধ্যে অত্রস্বত্বের জমির অংশের পরিমাণ	
					একর	সেঁক
১৪৬	ভাঙ্গা		০.৩৯	০.০৫৩১	০.০৩	
১৪৯	ভাঙ্গা		০.২৩	০.০৫৩১	০.০৩	
মোট খসের সংখ্যা-	দুই খস				০.০৬	

Certified to be a true copy

Authorised U/S 76 of the Indian Evidence Act, 1973



Fees Received : Application Fee : Rs. ১০, Authentication Fee : Rs. ১০ x ১, Total fee : Rs. ২০ ,Copy No.: ৪১০৭

জেলা- উত্তর ২৪ পরগণা খতিয়ান নং- ১২৬৯

[ ১৫০৭০৩৫ ]

মৌজা- ঘাপলা


জে.এল.নং- ৩৫

থানা- রাজারহাট

(১) রাজস্ব- টাকা

(২) জমির পরিমাণ(এ)- ০.০১

(৩) মোট দাগের সংখ্যা- ৪

	(৪) অগ্রস্বরের দখলকারের বিবরণ	(৫) স্বত্ব	(৬) মন্তব্য
নাম-	নামন গ্রাম বিল্ডার্স স্যামি: দক্ষে ডাইরেক্টর	স্বত্ব	
ঠিকানা-	নাসলগোড়া, বিষ্ণুপুর, কোল:-135		

(৭) অগ্রস্বরের নিজ দখলীয় জমি

দাগ নং	জমির প্রকৃতি	মরগা	দাগের মোট পরিমাণ(এ)	দাগের মধ্যে অগ্রস্বরের অংশ	দাগের মধ্যে অগ্রস্বরের জমির অংশের পরিমাণ	
					একর	হেক্টর
১৪৬	ডাঙ্গা		০.৩৯	০.০২০৩	০.০১	
১৪৯	ডাঙ্গা		০.২৩	০.০২০৩	০.০০	
১৫২	ডাঙ্গা		০.১৪	০.০৬০৫	০.০০	
১৫৩	ডাঙ্গা		০.২০	০.০২০২	০.০০	
মোট দাগের সংখ্যা- চার মাত্র						০.০১



Fees Received : Application Fee : Rs. 10, Authentication Fee : Rs. 10 x 1, Total fee : Rs. 20 ,Copy No.:7217



জেলা- উত্তর ২৪ পরগণা খতিয়ান নং- ১৩২১

[ ১৫০৭০৩৫ ]



মৌজা- ছাপনা

জে.এল.নং- ৩৫

খানা- রাজারহাট

(১) রাজস্ব- টাকা

(২) জমির পরিমাণ(এ)- ০.১০

(৩) মোট দাগের সংখ্যা- ২

	(৪) অত্রস্বত্বের দখলকারের বিবরণ	(৫) বছ	(৬) মন্তব্য
নাম-	ডঃকিম প্রমোটার্স প্রাঃ লিঃ	বায়ত	
ঠিকানা-	পক্ষে ডায়েরীর লাসপোতা কলকাতা - 700 135		

(৭) অত্রস্বত্বের মিত্রে দখলীরা জমি

দাগ নং	জমির প্রকৃতি	মন্তব্য	দাগের মোট	দাগের মধ্যে	দাগের মধ্যে
			পরিমাণ(এ)	অত্রস্বত্বের অংশ	অত্রস্বত্বের নামের অংশের পরিমাণ
			একর	হেক্টর	
১৪৬	ডাঙ্গা	আগত খং নং - 1107 রে: ক: মূল	০.৩৯	০.১৬৬৫	০.০৭
১৪৭	ডাঙ্গা	আগত খং নং - 1107 রে: ক: মূল	০.২৩		০.০৩

মোট দাগের সংখ্যা- দুই মাত্র

Certified to be a true copy

Authorised U/S 76 of the Evidence Act, 1872



জেলা- উত্তর ২৪ পরগণা খতিয়ান নং- ১৩২৪

[ ১৫০৭০৩৫ ]



মৌজা- দ্বাপনা

জে.এল.নং- ৩৫

থানা- রাজারহাট

(১) রাজস্ব- ০.০০ টাকা

(২) জমির পরিমাণ(এ)- ০.১০

(৩) মোট দাগের সংখ্যা- ২

	(৪) অগ্রস্বরের দখলকারের বিবরণ	(৫) বহ	(৬) মন্তব্য
নাম-	ধনসুখ কনস্ট্রাক্টরস প্রাঃ লিঃ পক্ষে ডাইরেক্টর	রায়ত	
ঠিকানা-	বঙ্গলপোতা কলকাতা - 700 135		

(৭) অগ্রস্বরের নিজ সম্পত্তির জমি

দাগ নং	জমির প্রেনী	মন্তব্য	দাগের মোট পরিমাণ(এ)	দাগের মধ্যে অগ্রস্বরের অংশ	দাগের মধ্যে অগ্রস্বরের জমির অংশের পরিমাণ
					একর হেক্টর
১৪৬	ডাঙ্গা	জমিদার নং - 1098 হস্তান্তরের ধরণ - রে: ক: মূলে	০.৩৯	০.১৬৬৭	০.০৬
১৪৯	ডাঙ্গা	জমিদার নং - 1098 হস্তান্তরের ধরণ - রে: ক: মূলে	০.২৩	০.১৬৬৬	০.০৪

মোট দাগের সংখ্যা- দুই মাত্র

Certified to be a true copy

authorized U/S 16 of the Indian Evidence Act, 1872

Fees Received : Application Fee : Rs. 10, Authentication Fee : Rs. 10 x 1, Total fee : Rs. 20 ,Copy No.:19448

জেলা- উত্তর ১৪ পরগণা

খতিয়ান নং- ১১২৭

[১৫০৭০৩৫]

মৌজা- ছাপন্য


সে.এস.নং- ৩৫

খানা- রসোরহাট

(১) রাজস্ব- টাকা

(২) জমির পরিমাল(এ)- ০.০৮

(৩) মোট দানের সংখ্যা- ১

	(৪) অত্রঘরের দখলকারের বিবরণ	(৫) স্বর	(৬) মন্তব্য
নাম-	গেব্রাইয়েলস কমোডি লিঃ	রসেড	
ঠিকানা-	৪০এবি, ডি. টি. রোড, পোয়া-পিবপুর, হাওড়া-৭১১১০২		

(৭) অত্রঘরের নিম্ন দখলী জমি

দান নং	জমির প্রকার	মন্তব্য	দানের মোট পরিমাল (এ)	দানের মধ্যে অত্রঘরের অংশ	দানের মধ্যে অত্রঘরের জমির অংশের পরিমাল	
					একর	পয়সা
১৪৯	ভাঙ্গা		০.২৩	০.১৫৭৭	০.০৮	
মোট দানের সংখ্যা-	১৪	মাত্র			০.০৮	

Certified to be a true copy

Authorized U/S 76 of the India Evidence Act, 1973

০৫/০২/১৬



Fees Received : Application Fee : Rs. ১০, Authentication Fee : Rs. ১০ x ১, Total fee : Rs. ২০ ,Copy No.১১১১১